

NOSITELJ IZRADE:

**VUKOVARSKO-SRIJEMSKA ŽUPANIJA
GRAD ŽUPANJA**

IZRADIO:

ZAVOD ZA PROSTORNO PLANIRANJE d.d. OSIJEK

STRUČNI TIM:

SANDRA HORVAT, dipl.ing.arh.
SANDA MILAS, dipl.ing.arh.
VLADO SUDAR, dipl.ing.građ.
STJEPAN STAKOR, dipl.ing.kult.tehn.
IVICA BUGARIĆ, dipl.ing.građ.
TOMISLAV FIALA, građ.teh.nis.

BROJ:

28/2019

**IZVJEŠĆE O STANJU U PROSTORU
GRADA ŽUPANJE
(za razdoblje od 2015. do 2019. godine)**

**Odgovorni voditelj:
Krunoslav Lipić, dip.ing.arh.**

**Odgovorna osoba:
Krunoslav Lipić, dipl.ing.arh.**

Osijek, srpanj 2020.

SADRŽAJ

	Stranica
I. POLAZIŠTA	1
1. Osnova i ciljevi izrade Izvješća	1
2. Zakonodavno-institucionalni okvir	1
3. Osnovna prostorna obilježja jedinice lokalne samouprave	2
4. Jedinica lokalne samouprave u okviru prostornoga uređenja županije	6
II. ANALIZA I OCJENA STANJA, PROVEDBE I TRENDOVA PROSTORNOG RAZVOJA	7
1. Prostorna struktura korištenja i namjene površina jedinice lokalne samouprave	7
2. Sustav naselja	8
3. Gospodarske djelatnosti	9
4. Opremljenost prostora infrastrukturom	11
5. Zaštita i korištenje dijelova prostora od posebnog značaja	17
6. Obvezni prostorni pokazatelji	18
III. ANALIZA IZRADA I PROVEDBE DOKUMENATA PROSTORNOGA UREĐENJA	24
1. Izrada dokumenata prostornoga uređenja	24
2. Provedba dokumenata prostornoga uređenja	29
3. Provedba zaključaka, smjernica i preporuka iz prethodnog Izvješća o stanju u prostoru jedinice lokalne samouprave	29
IV. PREPORUKE ZA UNAPRJEĐNJE ODRŽIVOG RAZVOJA U PROSTORU S PRIJEDLOM PRIORITYETNIH AKTIVNOSTI	35
1. Potrebe, mogućnosti i ograničenja daljnjeg održivog razvoja u prostoru jedinice lokalne samouprave obzirom na okolnosti, sektorska opterećenja i izazove	35
2. Ocjena potrebe izrade novih i/ili izmjene i dopune postojećih dokumenata prostornoga uređenja na razini jedinice lokalne samouprave	35
3. Prijedlog aktivnosti za unaprjeđenje održivog razvoja u prostoru	35
V. IZVOR PODATAKA	38
VI. DOKUMENTACIJA	39
1. Izvadak iz sudskog registra	39
2. Rješenje kojim se daje suglasnost za obavljanje svih stručnih poslova prostornog uređenja	43
3. Rješenje o upisu u Imenik ovlaštenih arhitekata Hrvatske komore arhitekata i inženjera u graditeljstvu	45

I. POLAZIŠTA

1. Osnova i ciljevi izrade izvješća

Zakonom je propisana obveza izrade Izvješća o stanju u prostoru (u daljnjem tekstu: „Izvješće“) za jedinice lokalne samouprave kao četverogodišnji dokument praćenja stanja u prostoru.

Izvješće je jedini i osnovni dokument koji prati stanje u prostoru na prostoru Grada Županje. Izvješće se objavljuje u „Službenom vjesniku“ Grada Županje.

Osnovna svrha izrade Izvješća je ocjena postojećeg stanja, analiza prostornog razvoja i planiranje razvoja za naredno razdoblje. Cilj izrade Izvješća je planirati i predvidjeti mogući razvoj koji se temelji na postojećim uvjetima.

Grad Županja izradio je zadnje izvješće 2006. godine (Izvješće o stanju u prostoru i Program mjera za unapređenje stanja u prostoru („Službeni vjesnik“ Grada Županje broj 3/06 i 5/07) te smo se osvrnuli na zaključke i planove koji su bili u proteklom razdoblju.

Sukladno zakonskoj obvezi Grad Županja pristupio je izradi Izvješća.

Pri izradi Izvješća korišteni su podatci Ministarstava i nadležnih javnopravnih tijela i osoba koji su propisani Pravilnikom o sadržaju i obveznim prostornim pokazateljima Izvješća o stanju u prostoru ("Narodne novine", broj 48/14 i 19/15, u daljnjem tekstu: „Pravilnik“) te podtaci iz Prostornog plana uređenja Grada Županje („Službeni vjesnik“ Grada Županje, broj 1/07, 6/07, 2/10, 8/12, 4/16. i 6/16-proč. tekst) i dr.

2. Zakonodavni-institucionalni okvir

Izvješće se izrađuje na temelju Zakona o prostornom uređenju ("Narodne novine" broj 153/13, 65/17, 114/18, 39/19 i 98/19 u daljnjem tekstu: „Zakon“) i prema Pravilniku, kao četverogodišnji dokument praćenja stanja u prostoru.

Prema članku 4. Pravilnika, Izvješće sadrži: polazišta, analizu i ocjenu stanja i trendova prostornog razvoja, analizu provedbe prostornih planova i drugih dokumenata koji utječu na prostor te prijedloge za unapređenja razvoja s osnovnim preporukama mjera za iduće razdoblje.

Polazišta obuhvaćaju pregled ciljeva izrade Izvješća unutar zakonodavnog, institucionalnog i međunarodnog okvira za razdoblje za koje se Izvješće izrađuje, te osnovna prostorna obilježja Republike Hrvatske, županija, Grada Zagreba, velikih gradova, gradova i općina.

Analiza i ocjena stanja obuhvaća prikaz ostvarenja ciljeva prostornog uređenja i usmjerenja razvoja u prostoru koji su određeni Zakonom o prostornom uređenju i Strategijom prostornog razvoja Republike Hrvatske kroz prostorne planove i druge dokumente koji utječu na prostor, te ukazuje na trendove prostornog razvoja i usklađenost, odnosno nesklad u provedbi.

Analiza provedbe prostornih planova i drugih dokumenata koji utječu na prostor obuhvaća prikaz pokrivenosti područja prostornim planovima, daje podatke o prostornim planovima i drugim strateškim, programskim i razvojnim dokumentima koji utječu na prostor, ukazuje na osnove njihove provedbe, potrebu i učestalost njihove promjene, te daje osvrt na provođenje zaključaka, smjernica, prijedloga za unapređenje, preporuka, aktivnosti odnosno mjera iz prethodnog Izvješća.

Prijedlozi za unapređenje prostornog razvoja s osnovnim preporukama mjera za iduće razdoblje razrađuju se u cilju odlučivanja o daljnjem statusu strateških, programskih i planskih smjernica iz važećih prostornih planova i drugih dokumenata koji utječu na prostor, odnosno o njihovom zadržavanju, ukidanju ili promjeni. Preporuke obuhvaćaju mjere i prioritetne aktivnosti u idućem razdoblju.

Za izradu Izvješća koriste se podatci iz informacijskog sustava prostornog uređenja (u daljnjem tekstu: ISPU), prostornih planova, službeno objavljeni i dostupni podatci nadležnih tijela i ustanova, te drugih pravnih osoba s javnim ovlastima određenih posebnim propisima, podatci iz usvojenih i objavljenih pojedinih sektorskih strateških, razvojnih, planskih i provedbenih dokumenata i drugi koji su od utjecaja na održiv razvoj u prostoru.

Izvješće se izrađuje u tekstualnom obliku, a pojedina tematska područja mogu se prema potrebi dodatno obrazložiti, argumentirati i prikazati tabličnim iskazom pokazatelja, te grafičkim i drugim prikazima.

3. Osnovna prostorna obilježja jedinice lokalne samouprave

Područje Grada Županje nalazi se na jugozapadnom dijelu Vukovarsko – srijemske županije.

Vukovarsko-srijemska županija smještena je u krajnjem istočnom dijelu Slavonske nizine, na prostoru između rijeke Dunav na sjeveru i rijeke Save na jugu, koje su ujedno i državne granice prema Srbiji na istoku te Bosni i Hercegovini na jugu.

Današnje granice Grada Županje nastale su 2006. godine izdvajanjem Općine Štitar iz sastava Grada Županje, Odlukom Sabora RH od 13. srpnja 2006. godine.

Grad Županja graniči s općinama Bošnjaci, Otok, Gradište i Štitar, te državom Bosnom i Hercegovinom.

Područje Grada pripada pograničnom području, te njegov položaj neposredno omogućuje razvitak određenih funkcija kao doprinosa regionalnog uravnoteženog razvitka Hrvatske.

Razvitak ove prostorne cjeline temelji se na pretežito definiranim koridorima prometnica i glavnim poljoprivrednim resursima Hrvatske.

Površina Grada Županje iznosi 50,057 km².

Grad Županja ima veoma povoljan geoprometni položaj u odnosu na glavne europske prometne koridore, s obzirom da kroz njegov sjeverni dio prolazi vrlo važna cestovna prometnica od važnosti za državu i međunarodni tranzitni promet, kao i željeznički ogranak.

3.1. Demografska struktura

A. Razmještaj i struktura stanovništva

Na području Grada Županje je prema podatcima posljednjeg popisa stanovništva 2011. godine živjelo 12.090 stanovnika, što u odnosu na prostor Vukovarsko-srijemske županije, činio udio od 6,73% stanovništva Županije.

Tablica 1. KRETANJE STANOVNIŠTVA PO NASELJIMA

Red. broj	Naselje	BROJ STANOVNIKA PO POPISNIM GODINAMA			
		1981.	1991.	2001.	2011.
1.	Štitar	2.393	2.488	2.608	-
2.	Županja	10.043	11.947	13.775	12.090
Ukupno Grad:		12.436	14.435	16.383	12.090

Izvor podataka: DZS: Popisi stanovništva 1981., 1991., 2001., 2011.

Tablica 2. INDEKS KRETANJA BROJA STANOVNIKA (broj)

Red. broj	Naselje	INDEKSI		
		1991./1981.	2001./1991.	2011./2001.
1.	Štitar	104,0	104,8	-
2.	Županja	119,0	115,3	87,8
Ukupno Grad:		116,1	113,5	73,8

Izvor podataka: DZS: Popisi stanovništva 1981., 1991., 2001., 2011.

Stanovništvo Grada Županje, do 2011. godine, do posljednjeg popisa stanovništva, bilo je u kontinuiranom porastu, da bi rezultati posljednjeg popisa stanovništva ukazali na značajan pad ukupnog broja stanovnika.

Stanovništvo Grada Županje, do 2011. godine bilo je raspoređeno u dva naselja, Štitar i Županja, dok prema popisu stanovništva 2011. godine, Grad Županju čini samo naselje Županja. Stoga je broj stanovnika gradskog naselja Županja ujedno i ukupno stanovništvo Grada Županje, kao jedinice lokalne samouprave.

Ukupno stanovništvo se u razdoblju od dva posljednja popisa stanovništva smanjilo za 1.685 stanovnika, odnosno za 12,2% u odnosu na 2001. godinu, a čemu su uzrok negativne migracije stanovništva, kako u vrijeme i nakon Domovinskog rata, a koje su se nastavile i nakon rata, a čiji uzroci su gospodarske prilike.

Tablica 3. RAZMJETAJ I STRUKTURA STANOVNIŠTVA (zadnje četiri godine)

Grad Županja	31.12.2015.	31.12.2016.	31.12.2017.	31.12.2018.
broj stanovnika (procjena)	11.196	10.644	10.074	9.709
indeks kretanja broja stanovnika (2015.=100)	100	95.1	90.0	86.7
prirodni prirast	-40	-26	-34	-71

Izvor podataka: Državni zavod za statistiku (13.12.2019.)

Podatci su prikazani po teritorijalnom ustroju prema Zakonu o područjima županija, gradova i općina u Republici Hrvatskoj (NN, br. 86/06) sa stanjem na kraju svake referentne godine.

Iz ovih podataka vidljivo je da se u Gradu Županji i nakon popisa 2011. bilježi značajan pad broja stanovnika.

B. Razmjetaj i struktura kućanstva (popis 2011.)

Privatna kućanstva: broj kućanstava: 4.008
broj osoba: 12.065
Prosječna veličina kućanstva: 3,01 osoba
Institucionalna kućanstva: broj kućanstava: 2
broj osoba: 25

Izvor podataka: Državni zavod za statistiku (13.12.2019.)

3.2. Socijalno-gospodarska struktura

Ekonomski razvoj

Stanovništvo je jedan o najznačajnijih čimbenika društveno-gospodarskog razvoja.

Grad Županja pripada u demografski najugroženija područja Županije. Takvo stanje bi u buduće moglo predstavljati i ograničenje ukupnog daljnjeg razvitka Grada.

Podatci o vrijednostima indeksa razvijenosti i pokazatelja za izračun indeksa razvijenosti za Grad Županja utvrđeni su u postupcima ocjenjivanja i razvrstavanju svih jedinica lokalne i područne (regionalne) samouprave u Republici Hrvatskoj prema indeksu razvijenosti provedenim krajem 2013. godine odnosno 2017. godine.

Na temelju postupka provedenog krajem 2013. godine donesena je Odluka o razvrstavanju jedinica lokalne i područne (regionalne) samouprave prema stupnju razvijenosti („Narodne novine“ 158/13). Koja je stupila na snagu 01.01.2014. i vrijedila do 31.12.2017.

Zakonom o izmjenama i dopunama Zakona o regionalnom razvoju, koji je stupio na snagu 13.12.2017. („Narodne novine“ 123/17), unaprijeđen je pravni okvir koji se odnosi na postupak ocjenjivanja i razvrstavanja JLP(R)S, a prema stupnju razvijenosti te način utvrđivanja potpomognutih područja te je proveden novi postupak ocjenjivanja i razvrstavanja jedinica lokalne i područne

(regionalne) samouprave prema stupnju razvijenosti te određenje potpomognutih područja. Na temelju provedenog postupka donesena je Odluka o razvrstavanju jedinica lokalne i područne (regionalne) samouprave prema stupnju razvijenosti („Narodne novine“ 132/17) koja je stupila na snagu 01.01.2018.

Tablica 4. OCJENJIVANJE I RAZVRSTAVANJE JEDINICA LOKALNE SAMOUPRAVE PREMA RAZVIJENOSTI
Odluka o razvrstavanju jedinica lokalne i područne (regionalne) samouprave prema stupnju razvijenosti (NN 132/17) koja je stupila na snagu 1. siječnja 2018.

Jedinica lokalne samouprave (JLS)	Županija	Razvojna skupina JLS	Indeks razvijenosti JLS	Vrijednosti osnovnih pokazatelja za JLS						Vrijednosti standardiziranih pokazatelja za JLS					
				Prosječni dohodak po stanovniku	Prosječni izvorni prihodi po stanovniku	Prosječna stopa nezaposlenosti	Opće kretanje stanovništva	Indeks starenja	Stupanj obrazovanja (VSS, 20-65)	Prosječni dohodak po stanovniku	Prosječni izvorni prihodi po stanovniku	Prosječna stopa nezaposlenosti	Opće kretanje stanovništva	Indeks starenja	Stupanj obrazovanja (VSS, 20-65)
				2014.-2016.	2014.-2016.	2014.-2016.	2016./2006.	2011.	2011.	2014.-2016.	2014.-2016.	2014.-2016.	2016./2006.	2011.	2011.
Županija	Vukovarsko-srijemska	4	99,833	24.459,28	1.872,68	0,2473	87,16	86,2	0,1865	100,15	97,42	92,95	95,17	106,43	108,86
Potpomognuta područja															

Izvor podataka: Ministarstvo regionalnog razvoja i fondova EU

Tablica 5. OCJENJIVANJE I RAZVRSTAVANJE JEDINICA LOKALNE SAMOUPRAVE PREMA RAZVIJENOSTI

Grad/Općina	Županija	Vrijednosti osnovnih pokazatelja					Vrijednosti standardiziranih pokazatelja u odnosu na nacionalni prosjek					Indeks razvijenosti i skupine		
		Prosječni dohodak per capita	Prosječni izvorni prihodi per capita	Prosječna stopa nezaposlenosti	Kretanje stanovništva	Udio obrazovano g stanovništva u stanovništvu u 16-65 godina	Prosječni dohodak per capita	Prosječni izvorni prihodi per capita	Prosječna stopa nezaposlenosti	Kretanje stanovništva	Udio obrazovano g stanovništva u stanovništvu u 16-65 godina	Indeks razvijenosti	Skupine	
		2010.-2012.	2010.-2012.	2010.-2012.	2010.-2001.	2011.	2010.-2012.	2010.-2012.	2010.-2012.	2010.2001.	2011.			
Županija	Vukovarsko-srijemska	22.093	1.605	27,5%	103,5	75,01%	69,2%	50,3%	70,3%	107,0%	94,1%	76,11%	75-100%	III.
Republika Hrvatska		28.759	2.969	16,0%	99,4	77,74%	100,00%	100,00%	100,00%	100,00%	100,00%	100,00%		
		42.174	10.115	54,8%	247,8	90,4%								
		7.105	223	4,5%	41,3	31,7%								

Izvor podataka: Ministarstvo regionalnog razvoja i fondova EU

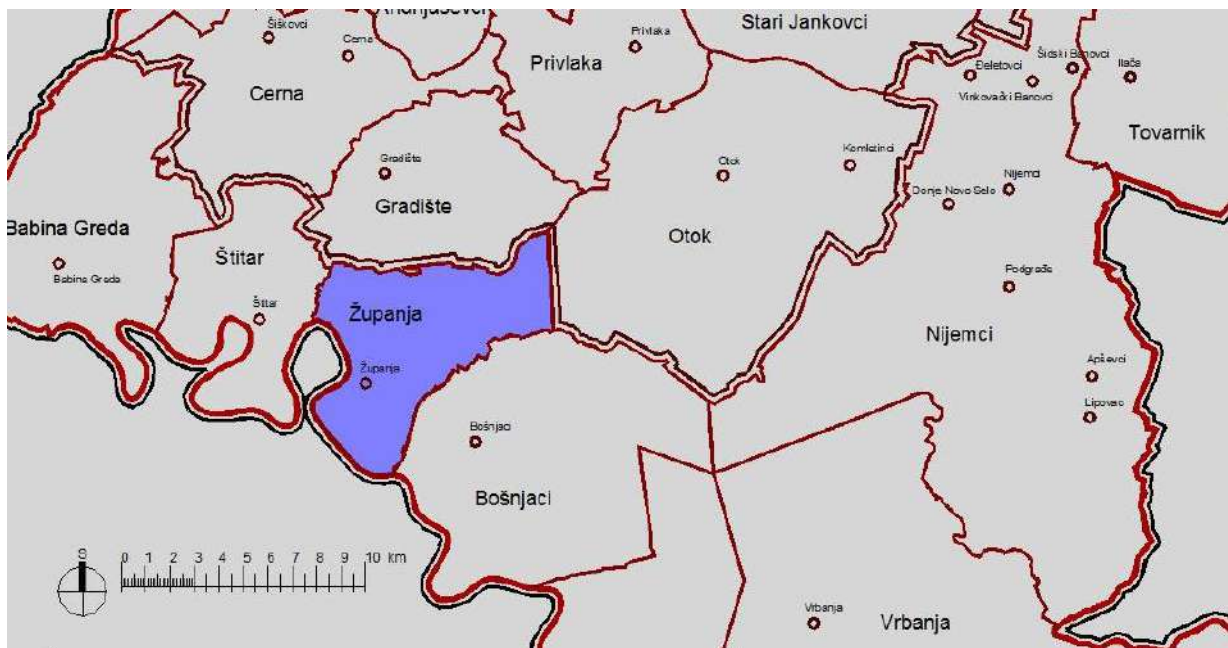
4. Jedinice lokalne samouprave u okviru prostornog uređenja županije

Grad Županja prema teritorijalnom ustrojstvu lokalne samouprave pripada Vukovarsko - srijemskoj županiji, njenom jugozapadnom rubnom dijelu, na vrlo povoljnom geoprometnom položaju koji karakterizira važan cestovni pravac - autocesta A3 (Zagreb - Lipovac), vodni put na rijeci Savi, te spoj na željeznički čvor Vinkovci, odnosno trasu željezničke pruge međunarodnog značaja - europski koridor X.

Grad Županja ima površinu od 50,057 km², a prema popisu stanovništva 2011. godine imala je 12090 stanovnika i 4008 kućanstava u jednom naselju – gradu Županji.

Grad Županja zauzima cca 2,05 % površine Vukovarsko – srijemske županije, odnosno oko 6,73 % od ukupnog broja stanovnika Županije 2011.godine.

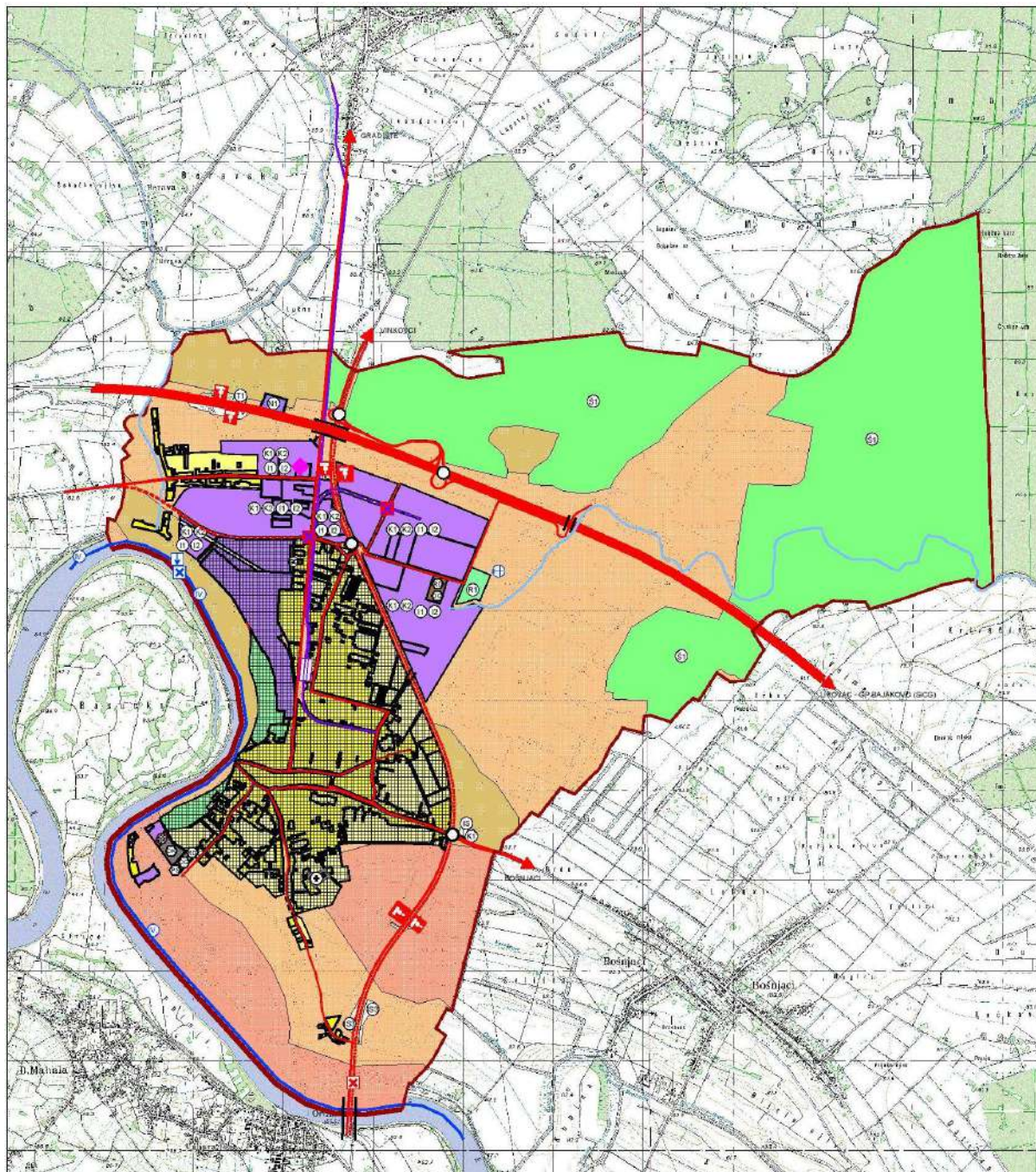
Kartogram 1. POLOŽAJ GRADA U ŽUPANIJI (IZVOD IZ PPUG Županja)



II. ANALIZA I OCJENA STANJA, PROVEDBE I TRENDOVA PROSTORNOG RAZVOJA

1. Prostorna struktura korištenja i namjene površina jedinice lokalne samouprave

Kartogram 2. IZVOD IZ PPUG ŽUPANJE (IV. Izmjene i dopune PPUG Županja)



Prema podacima iz Prostornog plana uređenja Grada Županje (grafički dio) struktura površina na području Grada Županje je sljedeća:

Tablica 6. ISKAZ PROSTORNIH POKAZATELJA ZA NAMJENU POVRŠINA

Red. broj	Naziv jedinice lok. samouprave GRAD ŽUPANJA	Oznaka	Ukupno ha	% od površine županije	stan/ha ha/stan
1.0.	ISKAZ PROSTORNIH POKAZATELJA ZA NAMJENU POVRŠINA				
1.1.	Građevinska područja naselja i izdvojena građevinska područja naselja ukupno	GP	1012,58		
	- izgrađeni dio (izvan UPU-a Županje)		25,47		
	- neizgrađeni dio (izvan UPU-a Županje)		26,72		
	- mješovita namjena-izgrađeni dio (unutar UPU-a Županja)		343,86		
	- mješovita namjena- neizgrađeni dio (unutar UPU-a Županja)		244,85		
	- javna i društvena namjena	D	0,00		
	- gospodarska namjena	I,K	227,39		
	- komunalna namjena (otpad, ceste, infrastruktura)	GO, IS	99,02		
	- groblja	G	2,39		
	- sport i rekreacija	R	42,88		
1.2.	Izdvojena građevinska područja izvan naselja ukupno	GP	262,62		
	- izgrađeni dio				
	- neizgrađeni dio				
	- povremeno stanovanje	*			
	- mješovita namjena	M			
	- gospodarska namjena	I,K	218,24		
	- ugostiteljsko – turistička namjena	T1	0,95		
	- komunalna namjena (infrastruktura, posebna, otpad)	IS, N,OG,OK	33,81		
	- groblja	PS, RD			
	- sport i rekreacija	G R	9,62		
1.3.	Poljoprivredne površine ukupno	P	793,69		
	- osobito vrijedno obradivo	P1	515,13		
	- vrijedno obradivo tlo	P2	278,56		
1.4.	Šumske površine ukupno	Š	1442,08		
	- gospodarske šume	Š1	1442,08		
	- šume posebne namjene	Š3			
1.5.	Ostale poljoprivredne i šumske površine ukupno	PŠ	1494,57		
1.6.	Ostale površine ukupno				
	- groblje	G			
1.0.	Grad ukupno		5005,54		

2. Sustav naselja

U Gradu Županji nalazi se 1 samostalno naselje: grad Županja, koje je ujedno i sjedište Grada. Grad Županja, prema podacima Popisa stanovništva 2011. godine ima 12 090 stanovnika.

Sustav naselja na području Vukovarsko – srijemske županije obilježava jaka prometna povezanost gradova Vukovara, Vinkovaca i Županje koji su se razvili na tri prometna čvora – riječnom, željezničkom i cestovnom.

Prostornim planom Vukovarsko srijemske županije definirana je urbana obnova kao ključni pravac preobrazbe gradskih područja.

Gradovi Vukovar i Vinkovci trebaju prerasti u važnija regionalna središta koja se trebaju razvojno osposobiti za samostalnu razvojnu polarizaciju svojih područja. Za manje gradove - Županju i Ilok predlaže se intenzivnija urbanizacija, a za veća općinska središta (Otok, Drenovci i Vrbanja) revitalizacija i infrastrukturna rekonstrukcija, uspostavljanje kvalitetnijih uvjeta života i osposobljavanja za cjelovitu ulogu lokalnih središta.

Mrežu središnjih naselja Republike Hrvatske čine sedam razina središnjih naselja:

1. glavni grad (srednjoeuropsko i državno središte);
2. makroregionalna središta;
3. veća regionalna središta (veća razvojna središta);
4. manja regionalna središta (manja razvojna središta jače i slabije razvijenosti);
5. područna središta (mala razvojna središta);
6. lokalna središta (inicijalna razvojna središta).

Sukladno Prostornom planu Vukovarsko srijemske županije, sustav naselja u Vukovarsko-srijemskoj županiji čine četiri grada, 48 naselja s više od 1000 stanovnika i 33 naselja s manje od 1000 st.

Sustav središnjih naselja čine: veća razvojna središta - grad Vukovar koji je županijsko središte i grad Vinkovci. **Manje regionalno središte jače razvijenosti je grad Županja.**

3. Gospodarske djelatnosti

Grad Županja posjeduje kvalitetne prirodne potencijale (poljoprivredno zemljište, šume, reljef, klima, vrijedni krajobraz), kao i izgrađene, proizvodne i druge kapacitete, koji uz pogodnosti prometnih pravaca (cestovnih, željezničkih, graničnih prijelaza) su i značajni gospodarski potencijali.

U gospodarskoj strukturi Grada došlo je do promjena iako je gospodarska struktura povoljna, ipak su potrebna restrukturiranja kako bi se u budućnosti omogućio značajniji gospodarski razvoj.

Poljoprivreda je značajna gospodarska djelatnost u Gradu i prisutna u ukupnom gospodarstvu, a što se osobito odnosi na uzgoj šećerne repe. U poljoprivredi je još zastupljena ratarska, povrtlarska i voćarska proizvodnja.

Industrija je u odnosu na prošla razdoblja u fazi smanjena svog učešća u proizvodnji i zapošljavanju, te je potrebno restrukturirati industriju i tek nakon toga može se od nove industrije očekivati veći razvoj i rast ukupnog gospodarstva.

Obrtništvo na području Grada Županja ima dugu tradiciju, a razvijalo se prema potrebama gospodarstva i stanovništva. U budućnosti bi obrtništvo trebalo postati važan gospodarski činilac, te će stoga obogatiti gospodarstvo različitim proizvodima i uslugama.

Tablica 7. GOSPODARSKI SUBJEKTI U NASELJU

Naziv tvrtke	Lokacija-adresa	Veličina (m ²)	Djelatnost po NKD
„Sladorana“ d.o.o. Županja, Šećerana 63	Županja, Šećerana 63	172.343	1081- Proizvodnja šećera
„Viro“ tvornica šećera d.d. Zagreb, Ul. grada Vukovara 269C	Županja, Šećerana 63	48.819	1081- Proizvodnja šećera
„HIŠ“ d.d. (Hrvatska industrija šećera), Zagreb, Ul. grada Vukovara 269C	Županja, Šećerana 63	546.532	1081- Proizvodnja šećera
„Novi Domil“ d.o.o. Županja, M. Čatića 1	Županja, M. Čatića 1	46.007	1051-Mljekarstvo i proizvodnja sira
„Slavonija Županja“ d.d. Županja, J.J. Strossmayera 65	Županja, J.J. Strossmayera 65	42.801	1061-Proizvodnja mlinarskih proizvoda
„Desićevo“ d.o.o. Županja, J.J. Strossmayera 7	Županja, J.J. Strossmayera 205A	21.114	1629-Proizvodnja ostalih proizvoda od drva, pluta, slame i pletarskih proizvodi
„Komunalac“ d.o.o. Županja, Veliki kraj 132	Županja, Veliki kraj 132	3.630	3600-Skupljanje, pročišćavanje i opskrba vodom

„Čistoća Županja“ d.o.o. Veliki kraj 132	Županja, Veliki kraj 132		3811-Skupljanje neopasnog otpada
„Agropromet“ d.o.o. Babina Greda, Kr. Tomislava 9	Županja, M. Gupca 103	813	4778-Ostala trgovina na malo novom robom i specijalnim proizvodima
„Ruris“ d.o.o. Županja, M. Gupca 44	Županja, M. Gupca 44	825	1039-Ostala prerada i konzerviranje voća i povrća
PZ „Napredak“ Županja, M. Gupca 38a	Županja, M. Gupca 38a	2.559	0150-Mješovita proizvodnja
„Slavonija gradnja“ d.o.o. Županja, V. kraj 16	Županja, V. kraj 16	1.113	4120-Gradnja stambenih i nestambenih zgrada

Izvor podataka: Grad Županja

Tablica 8. GOSPODARSKI SUBJEKTI IZVAN NASELJA

Naziv tvrtke	Lokacija k.č.br.	Veličina (m ²)	Djelatnost
„Tvin“ d.o.o. Virovitica, Ul. Zbora narodne garde 2	Županja, Industrijska 4 kč. br. 2291/2	112.119	3109-Proizvodnja ostalog namještaja
„Same Deutz-Fahre žetelice“ d.o.o. Županja, Industrijska 5	Županja, Industrijska 5 kč. br. 2007/2, 7, 8, 9, 10, 11, 12, 13, 14	260.014	2830-Proizvodnja strojeva za poljoprivredu i šumarstvo
„Biomass to Energy Županja“ Industrijska 7	Županja, Industrijska 7 kč. br. 2006/5, 8	19.496	3511-Proizvodnja električne energije
„Flamtron“ d.o.o. Kutina, Ul. kr. P. Krešimira IV 1	Županja, Industrijska bb, kč. br. 2291/9	38.745	3320-instaliranje industrijskih strojeva i opreme

Izvor podataka: Grad Županja

Tablica 9. GOSPODARSKA ZONA

Naziv	Lokacija k.č.br.	Veličina površina (ha)	Vrste djelatnosti
PZ „Sječine“	Sjeverozapadni dio grada kč. br. 2235/1, 2, 3, 4, 5, 6, 7, 8, 9, 10, 11, 12, 13, 2249/1, 2, 3, 4, 5, 6, 7, 8, 9, 10, 11, 12, 13, 14, 2251/1, 3, 4, 6, 8, 2250/1, 2	102,14	Proizvodno-uslužna

Izvor podataka: Grad Županja

Tablica 10. GOSPODARSKI SUBJEKTI U GOSPODARSKOJ ZONI

Naziv	Veličina površina (ha/m ²)	Vrsta djelatnosti
„Šišarka“ d.o.o. Županja, Ul. 131. Brigade 12	41.575	1629-Proizvodnja ostalih proizvoda od drva, pluta, slame i pletarskih proizvodi
„Eko-Term“ d.o.o. Štitar, J.J. Strossmayera 196A	3.266	1629-Proizvodnja ostalih proizvoda od drva, pluta, slame i pletarskih proizvodi

„Tetroda“ d.o.o. Županja, Dr. Fr. Račkog 26	3.174	4669-Trgovina na veliko ostalim strojevima i opremom
„Jet-Set“ d.o.o. Vrbanja, Kneza Lj. Posavskog 204	3.106	4299-Gradnja ostalih građevina niskogradnje
ZO „Stil“ Županja, B. Radića 38	3.206	4120-Gradnja stambenih i nestambenih zgrada
„Seges“ d.o.o. Županja, Vinkovačka 51	13.502	0150-Mješovita proizvodnja
„HIŠ“ d.d. Zagreb, Ul. grada Vukovara 269C	108.682	1081- Proizvodnja šećera

Izvor podataka: Grad Županja

Eksploatacija mineralnih sirovina

Na području Grada ne eksploatiraju se mineralne sirovine, tako da u registrima eksploatacijskih i istražnih polja nema ničega s područja Grada. Otvaranje potencijalnih polja je moguće, u skladu s odredbama PPSVŽ.

4. Opremljenost prostora infrastrukturom

4.1. Cestovna infrastruktura

Područjem Grada Županje prolaze trase autoceste A3 (Bregana-Zagreb-Lipovac) i državne ceste D55 (Borovo(D2)-Vinkovci-G.P. Županja (gr. BiH) i D214 (Županja (D55)-Gunja-gr. BiH).

Osim njih mrežu javnih cesta na području Grada čine i trase županijske ceste Ž4170, Ž4218, i lokalne ceste L 46042 i L 46043. Ostale ceste na području općine su u kategoriji nerazvrstanih cesta.

Mrežu nerazvrstanih cesta na području Grada čine ceste u građevinskim područjima te poljski i šumski putovi, a koje nisu svrstane u neku od javnih cesta.

Mrežom javnih i nerazvrstanih cesta osigurana je optimalna prohodnost prostora i pristup do svih naselja na području Grada.

Duljina, površina i gustoća razvrstanih cesta na području Grada Županja je sljedeća:

Tablica 11. CESTOVNI PROMET

Kategorija javne ceste	Oznak a ceste	Opis ceste	Duljina ceste na području Grada Županja (m)
Autoceste	A3	G.P. Bregana (granica Rep. Slovenije) – Zagreb – Sl. Brod – G.P. Bajakovo (granica Rep. Srbije)	13.340
UKUPNO:			13.340
Državne ceste	D55	Borovo (D2) – Vinkovci – G.P. Županja (gr. BiH)	9.400
	D214	Županja (D55) – Gunja – gr. BiH	
UKUPNO:			9.400
Županijske ceste	Ž4170	A.G. Grada Vinkovci – Cerna – Gradište – Županja (D55)	6.802
	Ž4218	D. Andrijevc (Ž4202) – Divoševci – V. Kapanica – Gundinci – B. Greda – Štitar – Ž4170	2.148
UKUPNO:			8.950
Lokalne ceste	L46042	Ž4170 – D55	560
	L46043	L46042 – Županja (Ž4170)	3.590
UKUPNO:			4.150

Izvor podataka: Hrvatske ceste, Uprava za ceste Vukovarsko-srijemske županije

Ukupno:	Autoceste	13.340,0 m
	Državne ceste	9.400,0 m
	Županijske ceste	8.950,0 m
	Lokalne ceste	4.150,0 m
		<u>35.840,0 m</u>

Ukupna duljina javnih cesta na području Grada je 35.840,0 km.

Udio autocesta je 37 %, državnih cesta 26 %, županijskih cesta 25 %, a udio lokalnih cesta 12 %, u ukupnoj dužini javnih cesta na području Grada.

Cestovna gustoća javnih cesta u odnosu na površinu područja jedinice lokalne samouprave je (km/km²) je za autoceste 0,266, državne ceste 0,188, županijske ceste 0,179, a za lokalne ceste 0,083.

4.2. Željeznički promet

Prostorom Grada Županje položena je trasa željezničke pruge L209 (Vinkovci-Županja). Željeznička pruga dolazi iz pravca Vinkovaca i završava na čeonom kolodvoru u Županji. Ukupna dužina željezničke pruge na području Grada Županje je 3,627 km.

Duljina, udio i gustoća željezničke pruge na području Grada Županje prikazane su u sljedećim tablicama:

1. Duljina pruge prema vrsti (km)

Tablica 12. DULJINA PRUGE PREMA VRSTI

Vrsta pruga	Duljina pruge
	/km/
Željeznička pruga L209	3,627

Izvor podataka : HŽ

2. Udio pojedinih vrsta željezničkih pruga (%)

Tablica 13. UDIO POJEDINIH VRSTA ŽELJEZNIČKIH PRUGA

Vrsta pruga	Udio pojedinih vrsta željezničke pruge
	/%/
Željeznička pruga L209	100

Izvor podataka : HŽ

3. Gustoća željezničkih pruga (dužina/površina područja) (km/km²) HŽ

Tablica 14. GUSTOĆA ŽELJEZNIČKIH PRUGA

Vrsta pruga	Gustoća željezničke pruge (duljina/veličina područja)
	/km/km ² /
Željeznička pruga L209	0,072

Izvor podataka : HŽ

4.3. Riječni promet

Na području Grada Županje rijeka Sava razvrstana je kao Međunarodni vodni put IV. klase plovnosti. Dužina vodnog puta na području Grada Županje je 10,0 km (od 261+050 do 271+050 rkm), i na tom dijelu nema otvorenih luka za međunarodni ili domaći promet.

1. Duljina vodnog puta prema klasi i duljini (km)

Tablica 15. DULJINA VODNOG PUTA PREMA KLASI I DULJINI

Klasa vodnog puta	Duljina vodnog puta
	/km/
Međunarodni vodni put IV klase plovnosti	10,0

Izvor podataka : MPPI

4.4. Elektroničke komunikacije

Za potrebe izrade ovog Izvješća poslan je upit Hrvatskoj agenciji za poštu i elektroničke komunikacije (HAKOM) temeljem Pravilnika.

U odgovoru na upit HAKOM je naveo da na području Grada Županje imam 7 baznih postaja, koje se nalaze na pet lokacije i to dva antenska stupa i tri antenska prihvata na ili u postojećim objektima.

Tablica 16. BROJ BAZNIH STANICA NA 100 STANOVNIKA

Grad Županja	Broj baznih stanica na 100 stanovnika*
	Broj BS/100 stanovnika
Sedam baznih postaja	0,058

* broj stanovnika prema rezultatima popisa 2011. godine
Izvor podataka : HAKOM

4.5. Cijevni transport nafte i plina, plinoopskrba

Na području Grada nema vodova i objekata iz sustava cijevnog transporta nafte.

U sustavu veledistribucije plina (magistralni plinovodi) nalaze se dijelovi sljedećih plinovoda:

- Županja-Gradište (DN 200 mm)
- Ivankovo-Županja (DN 300 mm)
- Županja-Šećerana (DN 300 mm)
- Županja-Vrbanja (DN 200 mm)

kao i mjerno-redukcijska stanica (MRS Županja) nazivnog kapaciteta 27.000 m³/h.

Distribucijska plinoopskrbna mreža je skoro u potpunosti izgrađena i obuhvaća 1.847 kućanstava i 198 poduzetnika. Godišnja potrošnja iznosi ukupno 3.946.505 m³, tj. oko 327 m³/stanovnika/godišnje.

Ukupno je izgrađeno 61.259 m plinovoda, od čega je 4.921 m visokotlačni, a 56.338 m su srednjetačni plinovodi.

4.6. Opskrba električnom energijom

U sustavu opskrbe električnom energijom razlikujemo prijenosni i distribucijski sustav.

U prijenosnom elektroenergetskom sustavu su vodovi nazivnog napona 110, 220 i 400 kV. Na području Grada iz ovog sustava su vodovi:

- DV 400 kV Ernestinovo-Ugljevik
- DV 110 kV Županja-Orašje
- DV 110 kV Đakovo-Županja
- DV 110 kV Vinkovci-Županja

te trafostanica TS 110/35/10 kV Županja

U sustavu elektrodistribucije su vodovi i objekti nazivnog napona 35, 10(20), te 0,4 kV.

Grad Županja je u cijelosti elektrificirana. Ukupan udio distribucijskih vodova po duljini te ukupan broj trafostanica vidljiv je iz sljedeće tablice:

Tablica 17.

GODINA	2019.	2019.
Jedinica mjere	km	kom
TRAFOSTANICE 34/10 kV	-	3
ZRAČNI DALEKOVOD 35 kV	21,15	-
KABELSKI DALEKOVOD 35 kV	4,29	-
TRAFOSTANICE 10(20)/0,4	-	50
ZRAČNI DALEKOVOD 10(20) kV	5,20	-
KABELSKI DALEKOVOD 10(20) kV	52,38	-
ZRAČNA MREŽA 0,4 kV	61,61	-
KABELSKA MREŽA 0,4 kV	48,28	-
UKUPNO:	192,91	53

Izvod podataka: HEP ODS Elektra Vinkovci

4.7. Opskrba vodom

Prostor Grada obuhvaćen je zajedničkim vodoopskrbnim sustavom Grada Županja te općina Bošnjaci i Štitar. Sustav se opskrbljuje iz Regionalnog vodoopskrbnog sustava Istočne Slavonije. Također, u potrebi koriste se zdenci na vodocrpilištu Bošnjaci i pomoćnom vodocrpilištu u Županji unutar samog naselja Županja.

Komunalac d.o.o. Županja (Korisnik usluge) je sa tvrtkom Vinkovački vodovod i kanalizacija d.o.o. Vinkovci (Isporučitelj usluge) sklopio Ugovor kojim se uređuju uvjeti isporuke vode, iz Regionalnog vodovoda istočne Slavonije, a za potrebe javne vodoopskrbe na uslužnom području Komunalca d.o.o. Županja.

Pitka voda se iz RVIS-je preuzima na jednom prodajnom mjestu (prodajno mjesto Županja kod vodocrpilišta Bošnjaci). Na prodajnom mjestu Županja ugrađena su dva mjerača protoka, jednim se mjeri preuzeta voda za Bošnjake a drugim za Županju i Štitar, obzirom na dva zasebna transportna voda.

Ranijih godina dolazilo je do poteškoća u vodoopskrbi radi prekida u radu regionalnog vodocrpilišta Sikirevci uzrokovanih iznenadnim nestancima struje zbog grmljavinskog nevremena, najavljenih radova HEP-a, redovitog održavanja vodocrpilišta i ostalog, a radi neizgrađene vodospreme Županja koja je trebala osigurati stabilnost sustava. U novije vrijeme su prekidi u isporuci pitke vode rjeđi, no za kvalitetnu i kontinuiranu vodoopskrbu nužno je što prije izgraditi vodospremu Županja.

Kod navedenih prekida u isporuci pitke vode, koji duže traju, redovito se uključuju zdenci na vodocrpilištu Bošnjaci i pomoćnom vodocrpilištu u Županji. Međutim status vodocrpilišta Bošnjaci nije utvrđen kao subregionalno vodocrpilište ili pričuveno vodocrpilište.

Vodoopskrbni sustav čine mjerna mjesta (VO) sa ugrađenim mjeračima protoka, vodoopskrbni cjevovodi od različitih materijala (PVC, PEHD, ACC, cijevi od nodularnog ljeva i slično), zasunske komore, muljni ispusti, odzračno dozračni ventili, hidranti i ostala oprema.

Na području Grada Županja prisutni su cjevovodi vodoopskrbnog sustava magistralnog i distribucijskog tipa. Distribucijska mreža izgrađena je, uglavnom, na cjelokupnom prostoru Grada Županja.

Ukupna duljina cjevovoda od raznih materijala i profila od DN 63,00 mm do DN 300,00 mm iznosi za Županju 120,66 km. Na istu je izvedeno 4786 priključaka na javnu vodoopskrbnu mrežu, od toga je priključeno 4317 domaćinstava i 469 industrijskih korisnika.

Unatoč razvijenom sustavu vodoopskrbe neki stanovnici opskrbljuju se vodom i iz dodatnih izvora - iz kopanih bunara kojima je zahvaćen prvi vodonosni sloj podzemne vode, najviše podložan onečišćenju. Nažalost, neki bunari su na nedovoljnoj udaljenosti od sabirnih ili septičkih jama i ostalih izvora onečišćenja, pa je kvaliteta zahvaćene vode problematična.

Potrošnja pitke vode na području Grada Županja, ovisno o vremenskom razdoblju, kreće se od 80-90 (l/stanovniku/dan).

4.8. Odvodnja otpadnih voda

Na području Grada postoji sustav odvodnje otpadnih voda koji je izveden/izgrađen kao kombinirani javni sustav odvodnje, u širem centru grada kao mješoviti sustav a u ostalim dijelovima grada kao razdjelni sustav.

Također, „sustav Županja“ riješen je na principima granastog tipa, koji većinom koristi gravitacijski način odvodnje, iako postoje i dijelovi „vakum kanalizacije“ i dijelovi „tlačnog vođenja“.

Odvodni sustav (grada Županje) obuhvaća područje Grada Županje koje je podijeljeno na pod slivove: I, II, III, IV, V i VI. Trenutno je u funkciji 10 crpnih stanica, podzemne i nadzemne izvedbe te oborinska crpna stanica, projektirana na stogodišnju visoku vodu. U crpnim bazenima uronjene su centrifugalne potopne muljne pumpe za otpadne vode, a na OCS (OCS = oborinska crpna stanica) propelerni crpni agregati.

U gradu Županji, pri kraju je izgradnja javnog sustava odvodnje sukladno rješenjima važećeg idejnog projekta. Potrebno je još izvršiti rekonstrukciju dijela mješovitog sustava odvodnje u centru grada sa predviđenim pre usmjerenjima ka postojećoj oborinskoj crpnoj stanici i na istom mjestu predviđenoj glavnoj crpnoj stanici za crpljenje otpadnih voda prema uređaju za pročišćavanje otpadnih voda (CS „Županja-Centar“).

Mješoviti sustav odvodnje završava sa kišnim retencijskim kolektorom, kišnim preljevom i oborinskom crpnom stanicom OCS. Danas se zagađene i manje zagađene oborinske vode, zajedno sa sanitarno fekalnim otpadnim vodama preko CS Županja-Centar transportiraju na UPOV-a aglomeracije Županja. Osim spomenutog razdjelnog sustava odvodnje u sjevernom i istočnom dijelu grada, koji se priključuje na mješoviti sustav odvodnje šireg centra grada, u gradu Županja izgrađen je i razdjelni sustav odvodnje u jugoistočnom i južnom dijelu grada. U slivnom području ovog razdjelnog sustava odvodnje dio je izgrađen i kao suvremena „vakumska kanalizacija“ sa pripadajućom vakumskom stanicom. Danas sve otpadne vode iz ovog slivnog područja završavaju na postojećoj, u međuvremenu rekonstruiranoj, crpnoj stanici „CS Stara Županja“, odakle se tlačnim cjevovodom transportiraju do UPOV-a aglomeracije Županja.

Otvorenim i dijelom zatvorenim kanalima, od betonskih i armiranobetonskih cijevi, oborinske odvodnje prikupljaju se i odvođe oborinske vode grada u kanale višeg reda.

Javni sustav odvodnje grada Županje, zajedno s javnim odvodnim sustavom Štitara završava a prikupljene otpadne vode se pročišćavaju na UPOV-a aglomeracije Županja, i gravitacijski ispuštaju u rijeku Savu.

Rijeka Sava na potezu grada Županje je vodotok II vrste prema Državnom planu zaštite voda (NN 8/99).

Duljina sustava odvodnje otpadnih voda (javne mreže) na području Grada Županja iznosi 68.000,00 m.

Uređaj za pročišćavanje otpadnih voda aglomeracije Županja, izgrađen je i pušten u rad krajem 2017. godine. Kapacitet UPOV-a je 17.000 ES, i putem istog se pročišćavaju otpadne vode Grada Županja i Općine/naselja Štitar.

4.9. Vodnogospodarski sustav

Glavni odvodni recipijenti oborinske odvodnje za područje grada Županje su rijeka Bosut (koja zahvaća i odvodi gravitacijske oborinske vode zapadnog dijela grada Županje i kat. općine Županja), kanal oborinske odvodnje Lukno-Laze (koji odvodi oborinske vode sjevernog dijela grada u Bosut), potok Virovi (odvodi oborinske vode istočnog dijela grada u Spačvu) i kanal Brižnica (Dražilovac) koji oborinske vode s južnog dijela grada također odvodi u šumski bazen Spačva. Najviše (naj uzvodnije) dionice korita svih navedenih recipijenata završavaju na području grada Županja ili na području kat. općine Županja, praktično kao suha korita relativno malih dimenzija.

Dio oborinskih voda iz središnjeg i ostalih urbaniziranih dijelova grada ispušta se direktno u korito Save putem sustava javne odvodnje i pročišćavanja otpadnih voda.

Dužina detaljnih kanala oborinske odvodnje na području kat. općine Županja iznosi 141,065 km, od čega je uređeno 110,984 km, a neuređeno 30,081 km.

5. Zaštita i korištenje dijelova prostora od posebnog značaja

5.1. Posebno vrijedna i/ili osjetljiva područja i prostorne cjeline

Na području Grada Županje nema dijelova prirode zaštićenih temeljem Zakona o zaštiti prirode.

Na području Grada Županje nalaze se sljedeća područja ekološke mreže:

- **Područja očuvanja značajna za ptice - POP(Područja posebne zaštite - SPA):**
 1. Spačvanski bazen HR1000006
- **Područja očuvanja značajna za vrste i stanišne tipove – POVS (Područja od značaja za Zajednicu – SCI):**
 1. Spačvanski bazen, HR2001414
 2. Sava nizvodno od Hrušćice, HR2001311

5.2. Kulturna dobra – stanje u prostoru

Prema podacima Ministarstva kulture, Uprave za zaštitu kulturne baštine, Konzervatorskog odjela u Vukovaru:

- a) na području Grada Županje nalazi se 11 zaštićenih nepokretnih kulturnih dobara:

Tablica 18.

Kulturno dobro	Registarski broj
1. Crkva sv. Ivana Krstitelja	Z-1186
2. Zgrada bivše Osnovne škole	Z-1188
3. "Agencija" - Zgrada muzeja	Z-3947
4. Nekadašnji Graničarski čardak - sada Zgrada muzeja	Z-1187
5. Spomenik palim borcima NOR-a s kriptom u parku	ROS-0222
6. Kuća u kojoj je živio i radio radnički prvoborac Andrija Kozarac	ROS-0230
7. Kuća Nemec	
8. Arheološko nalazište "Dubovo"	Z-4706
9. Arheološko nalazište "Šlajs, Poloj, Savica"	Z-4974
10. Arheološko nalazište "Crne njive"	Z-5488
11. Arheološko nalazište "Velika greda - Lazine"	Z-5578

- b) Na području Grada Županje obnovljena su 3 kulturna dobra, što je udio od 40%.
- c) Na području Grada Županje sva arheološka nalazišta ulaze u kategoriju ugroženih kulturnih dobara. Od ostalih, ugroženo kulturno dobro su Kuće Nemec u Županji (Veliki kraj 5) za koje je potrebna hitna obnova, što je udio od 50%.

6. Obvezni prostorni pokazatelji

Tablica 19. OBVEZNI PROSTORNI POKAZATELJI

	Osnovna tematska cjelina	Skupina pokazatelja		Pokazatelj	Jedinica	Vrijednost
1.	OPĆI POKAZATELJI RAZVOJNIH KRETANJA					
1.1.	DEMOGRAFSKA STRUKTURA	A. Razmještaj i struktura stanovništva	1.	Broj stanovnika	broj	12.090
			2.	Indeks kretanja stanovnika	broj	73,8
			3.	Prirodni prirast stanovništva	broj	-16
		B. Razmještaj i struktura kućanstava	1.	Broj kućanstava	broj	4008
			2.	Indeks rasta broj kućanstava	broj	79,3
			3.	Prosječna veličina kućanstava	broj	3,0
1.2.	SOCIJALNO-GOSPODARSKA STRUKTURA	Ekonomski razvoj	1.	Indeks razvijenosti	broj	76,11
			2.	Stupanj razvijenosti	broj	III
2.	STRUKTURA NASELJA I PODRUČJA ZA RAZVOJ IZVAN NASELJA					
2.1.	OBILJEŽJA SUSTAVA NASELJA	Razmještaj, gustoća naselja i naseljenosti	1.	Broj naselja	broj	1
			2.	Gustoća naselja	broj naselja/1000 km ²	19,98
			3.	Gustoća naseljenosti	broj stanovnika/km ²	241,52
2.2.	KORIŠTENJE ZEMLJIŠTA U NASELJIMA	A. Površina naselja	1.	Površina naselja	ha	5005,7
		B. Građevinska područja (GP)	1.	Površina GP naselja-ukupno planirana	ha	1012,58
			2.	Udio GP u odnosu na ukupnu površinu JLS	%	20,23
			3.	Udio izgrađenog GP u odnosu na ukupnu površinu JLS	%	14,80
			4.	Udio neizgrađenog GP u odnosu na ukupno GP	%	26,82
			5.	Broj stanovnika/ukupna površina GP	stanovnika/ha	11,94
6.	Broj stanovnika/izgrađena površina GP	stanovnika/ha	16,32			

2.3.	IZDVOJENA GRAĐEVINSKA PODRUČJA (IZVAN NASELJA)	Izdvojena građevinska područja (IGP)	1.	Površina izdvojenog građevinskog područja izvan naselja-ukupno planirana	ha,	262,62
			2.	Površina i udio površine IGP pojedine namjene u odnosu na ukupnu površinu IGP:	ha/st.	0,02
			2.a.	Gospodarska namjena	ha, %	218,24;83,10
			2.b.	Ugostiteljsko-tristička namjena	ha, %	0,95; 0,36
			2.c.	Komunalna namjena (infrastruktura, posebna, otpad)	ha, %	33,81; 12,87
			2.d.	Sport i rekreacija	ha, %	9,62; 3,66
			3.	Ukupni planirani smještajni kapacitet u TRP	broj postelja	-
			4.	Broj turističkih postelja po km ² obalne crte	broj/km ²	-
3. POSTOJEĆA INFRASTRUKTURNA OPREMLJENOST						
3.1.	PROMETNA INFRASTRUKTURA	A.Cestovni promet	1.	Duljina cesta po vrstama Autoceste Državne ceste Županijske ceste Lokalne ceste	km	13,340 9,4 8,95 4,15
			2.	Udio pojedinih vrsta cesta Autoceste Državne ceste Županijske ceste Lokalne ceste	%	37 26 25 12
			3.	Cestovna gustoća (dužina cesta/površina područja) Autoceste Državne ceste Županijske ceste Lokalne ceste	km/km ²	0,266 0,188 0,179 0,083

		B. Željeznički promet	1.	Duljina pruge po vrstama Željeznička pruga od značaja za lokalni promet	km	
			2.	Udio pojedinih vrsta pruga Željeznička pruga od značaja za lokalni promet	%	3,627
			3.	Gustoća željezničke pruge Željeznička pruga od značaja za lokalni promet	km/km2	100
						0,072
		E. Riječni promet	1.	Klasa i duljina plovnih putova	Klasa; km km	IV klasa; 10,0
		F. Elektroničke komunikacije	1.	Broj postojećih baznih stanica na 100 stanovnika sedam baznih postaja	Broj/100 st.	0,058
3.2.	ENERGETSKA INFRASTRUKTURA	A. Opskrba električnom energijom	1.	Duljina elektroopkrbnih vodova - prijenos - distribucija	km	204,01 11,1 192,91
			2.	Udio i duljina elektroopkrbnih vodova prema vrsti - 400 prijenosni - 110 prijenosni - 35 distribucijski - 10 distribucijski - 0,4 distribucijski	km, %	5,0; 2,45 6,1; 2,99 25,44;12,47 57,58;28,22 109,89;53,87
		B. Opskrba plinom	1.	Duljina plinovoda	km, %	69,46; 100
			2.	Udio prema vrsti plinovoda - magistralni - distribucijski		8,2; 11,81 61,26;88,19
		C. Opskrba naftom	1.	Duljina naftovoda	km	0
3.3.	OPSKRBA VODOM I ODVONJA OTPADNIH VODA	A. Opskrba pitkom i tehnološkom vodom	1.	Duljina javne vodoopkrbne mreže	km	120,66
			2.	Potrošnja pitke vode	1/stanovniku	80,00-90,00
		B. Pročišćavanje otpadnih voda	1.	Duljina kanalizacijske mreže	km	74,5
			2.	Uređaji za pročišćavanje otpadnih voda –broj i kapacitet	broj, broj ES	1; 17.500

3.4.	GOSPODARENJE OTPADOM	Odlagališta otpada	1.	Broj i površina odlagališta prema vrsti	broj, ha	1; 3,46
			2.	Sanacija neuređenih odlagališta (broj, površina)	broj, ha	0
4.	KORIŠTENJE I ZAŠTITA ZNAČAJNIH PROSTORA					
4.1.	KORIŠTENJE PRIRODNIH RESURSA	A. Poljoprivreda	1.	Ukupna površina poljoprivrednog zemljišta	ha	793,69
			2.	Udio poljoprivrednog zemljišta	%	15,86
			3.	Površina poljoprivrednog zemljišta po stanovniku	ha/stanovniku	0,06
		B. Šumarstvo	1.	Ukupna površina šumskog zemljišta	ha	1442,08
			2.	Udio šumskog zemljišta	%	28,80
			3.	Površina šumskog zemljišta po stanovniku	ha/stanovniku	0,11
		C. Vode	1.	Površine površinskih voda prema vrsti (jezero, ribnjak, umjetni bazeni, more ...)	ha	-
			2.	Udio površina površinskih voda u odnosu na površinu JLS/županije/države	%	-
			3.	Dužina vodotoka	km	141.065
		D. Morska obala	1.	Morska obala-dužina obalne crte	km	-
		E. Mineralne sirovine	1.	Broj i površina eksploatacijskih polja po vrstama mineralnih sirovina	broj, ha	0
4.2.	ZAŠTIĆENE PRIRODNE VRIJEDNOSTI	Zaštićena područja prirode	1.	Broj i površina zaštićenih objekata prirodnih vrijednosti prema vrsti	broj, ha	0
			2.	Broj ekološki značajnih područja i površina ekološke mreže	broj, ha	3, 2497,50
			3.	Broj i površina posebno zaštićenih područja (NATURA 2000)	broj, ha	3, 2497,50

4.3.	KULTURNA DOBRA	Struktura registriranih kulturnih dobara	1.	Broj zaštićenih nepokretnih kulturnih dobara	broj	11	
			2.	Broj ili udio obnovljenih kulturnih dobara	broj, %	3, 40	
			3.	Broj ili udio ugroženih kulturnih dobara	broj, %	5, 50	
4.4.	PODRUČJA POSEBNIH KARAKTERISTIKA*	Područja potencijalnih prirodnih i drugih nesreća		* opisati u tekstualnom dijelu izvješća		-	
5. DOKUMENTI PROSTORNOG UREĐENJA							
5.1.	POKRIVENOST PROSTORNIM PLANOVIMA	Pokrivenost PP prema razini planova i izvješća	1.	Broj donesenih PP	broj	7	
			2.	Broj donesenih izmjena i dopuna PP	broj	5	
			3.	Broj PP u izradi	broj	3	
5.2.	PROVEDBA PROSTORNIH PLANOVA		1.	Broj izdanih pojedinačnih akata prostornog uređenja po vrstama PROSTORNO UREĐENJE - lokacijska dozvola - izmjene/dopune l.d. - produženje važenja l.d. - rješenje o utvrđivanju g.č. GRADITELJSTVO - potvrda glavnog projekta - građevinska dozvola - produženje važenja - rješenje o uvjetima građenja - promjena investitora - produženje važenja - rješenje o izvedenom stanju (ZPUG) - rješenje o izvedenom stanju (ZPNIZ 2011) - rješenje o izvedenom stanju (ZPNIZ 2012)	broj	2 - - - - - 69 - - - - - -	1578

				- rješenje o izvedenom stanju (2013-2017) - rješenje za građenje - uporabna dozvola		- 200
5.3.	URBANA PREOBRAZBA		1.	Broj PP ili pojedinačnih zahtjeva	broj	0
			2.	Površina	ha	0
5.4.	URBANA SANACIJA		1.	Broj izdanih rješenja o ozakonjenju	broj	1578
			2.	Planovi sanacije, izmjene i dopune PP	broj	-

III. ANALIZA IZRADE I PROVEDBE DOKUMENATA PROSTORNOGA UREĐENJA

1. Izrada dokumenata prostornoga uređenja

Na području Grada Županje, prema podacima Javne ustanove Zavod za prostorno uređenje Vukovarsko-srijemske županije od 09.12.2019. godine, na snazi je sljedeća prostorno planska dokumentacija:

1. Prostorni plan uređenja Grada Županje („Službeni vjesnik“ Grada Županja broj: 1/07, 6/07., 2/10., 8/12., 4/16. i 6/16. – pročišćeni tekst Odredbi za provođenje),
2. Urbanistički plan uređenja grada Županje ("Službeni vjesnik" Grada Županja 1/08., 2/08., 7/10., 8/11., 8/12., 3/14., 1/17., 2/17. – pročišćeni tekst Odredbi za provođenje, 3/18. i 4/18. – pročišćeni tekst Odredbi za provedbu),
3. Urbanistički plan uređenja „Gospodarskog područja“ Županja ("Službeni vjesnik" Grada Županje br. 2/10., 8/12 i 3/13 - ispravak)
4. Detaljni plan uređenja Mala Mlaka (7,05 ha, "Službeni vjesnik" Grada Županja br. 4/03.)
5. Detaljni plan uređenja Velika Mlaka (8,79 ha, "Službeni vjesnik" Grada Županja br. 5/96.)
6. Detaljni plan uređenja Centar III – ulica dr. Franje Račkog (8,51 ha, "Službeni vjesnik" Grada Županja br. 3/96. i 6/07.)
7. Provedbeni urbanistički plan Centar II-Tržnica (6,59 ha, "Službeni vjesnik" Općine Županja br. 14/82., 3/93., "Službeni vjesnik" Grada Županje 3/96 , 6/97., 4/06 i 6/07),

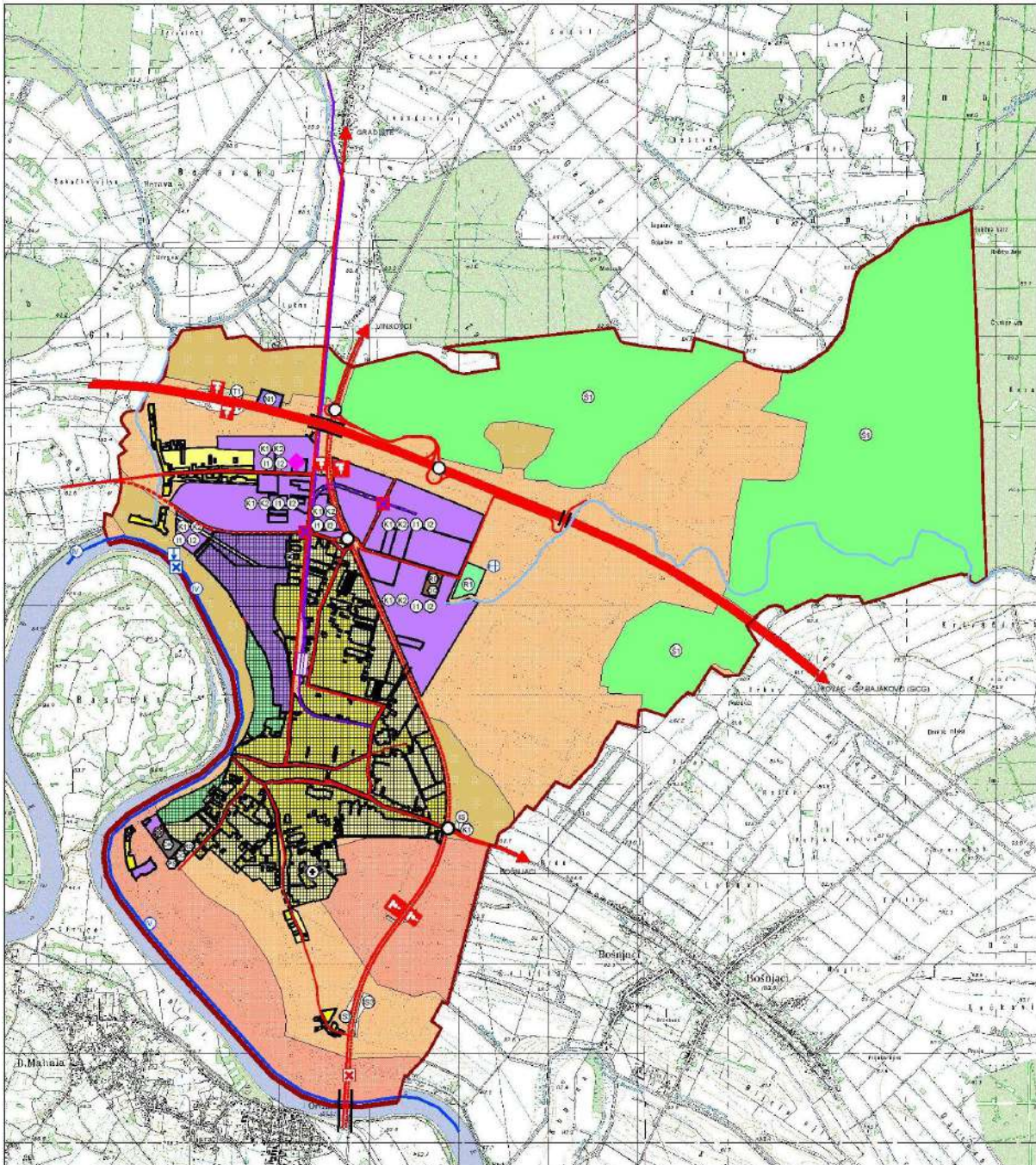
DPU Mala Mlaka , DPU Velika Mlaka , PUP Centar II-Tržnica i DPU Centar III – ulica dr. Franje Račkog nalaze se unutar obuhvata Urbanističkog plana uređenja grada Županje.

Prostorni plan uređenja Grada Županje

Prostorni plan uređenja Grada Županja donesen je 2007. godine ("Službeni vjesnik" Grada Županje br. 1/07), a izmjene i dopune 2007., 2010., 2012. i 2016. godine („Službeni vjesnik“ Grada Županja broj: 6/07., 2/10., 8/12., 4/16. i 6/16. – pročišćeni tekst Odredbi za provođenje).

Struktura korištenja površina i zemljišta na području Grada Županja analizirana je Prostornim planom uređenja Grada Županje.

Kartogram 3. IZVOD IZ PPUG ŽUPANJE (IV. Izmjene i dopune PPUG Županja)



Prostornim planom uređenja Grada Županje, definirana je obveza izrade sljedećih planova nižeg reda:

1. Urbanistički plan uređenja grada Županja
2. Urbanistički plan uređenja gospodarskog područja (istočno od D55), Županja
3. Urbanistički plan uređenja Gospodarske zone Sječine
4. Detaljni plan proširenja groblja u Županji

Urbanistički plan uređenja grada Županje donesen je 2008. godine ("Službeni vjesnik" Grada Županja 1/08., 2/08 – ispravak), a Izmjene i dopune 2010., 2011., 2012., 2014., 2017. i 2018. godine ("Službeni vjesnik" Grada Županja 7/10., 8/11., 8/12., 3/14., 1/17., 2/17. – pročišćeni tekst Odredbi za provođenje, 3/18. i 4/18. – pročišćeni tekst Odredbi za provedbu).

Urbanistički plan uređenja gospodarskog područja (istočno od D55), Županja donesen je 2010. godine ("Službeni vjesnik" Grada Županje br. 2/10), a Izmjene i dopune 2012. godine ("Službeni vjesnik" Grada Županje br. 8/12 i 3/13 - ispravak) .

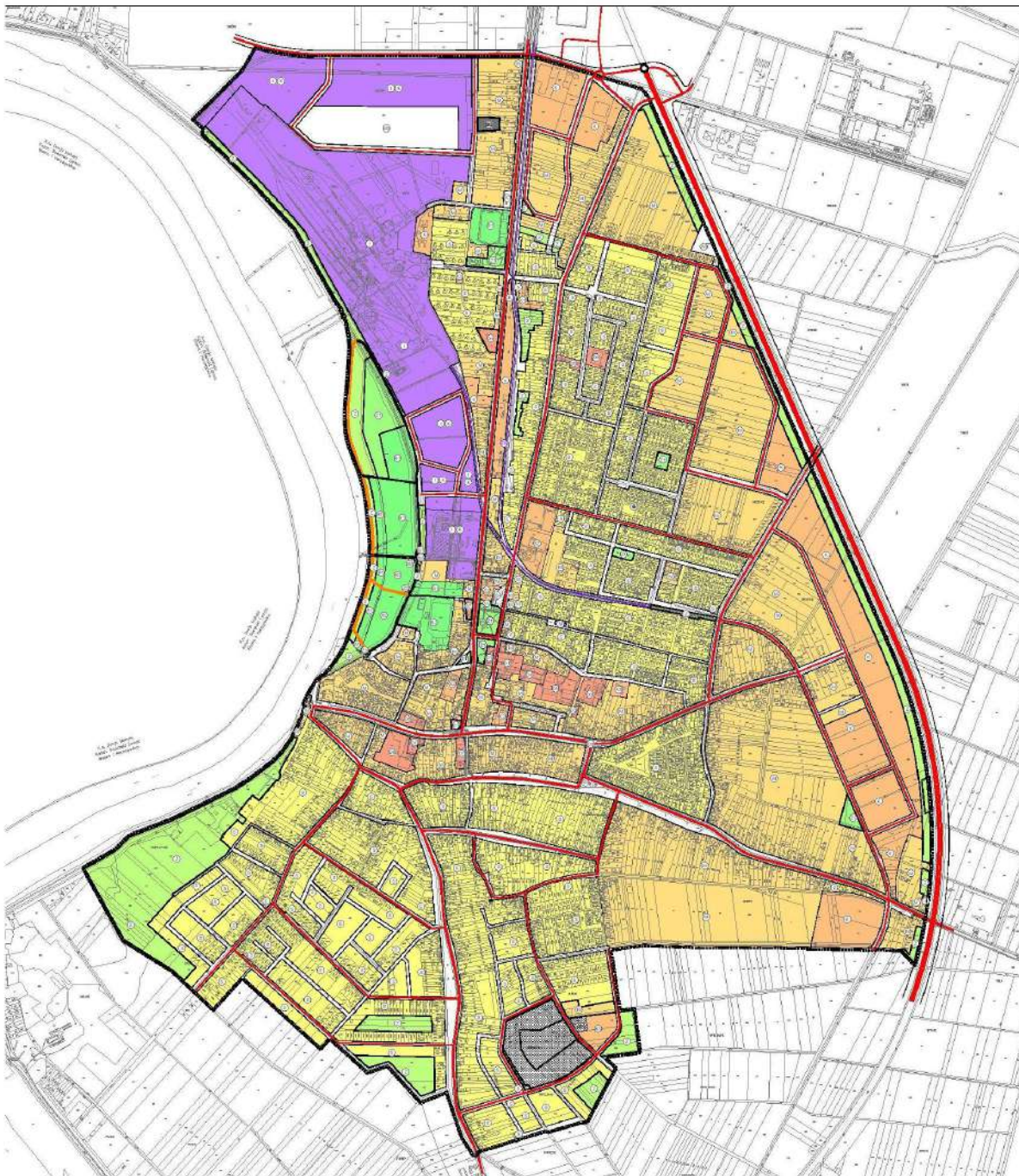
Urbanistički plan uređenja Gospodarske zone Sječine nije donesen.

Detaljni plan proširenja groblja u Županji nije donesen.

Urbanistički plan uređenja grada Županje

Urbanistički plan uređenja grada Županje donesen je 2008. godine ("Službeni vjesnik" Grada Županja 1/08., 2/08 – ispravak), a Izmjene i dopune 2010., 2011., 2012., 2014., 2017. i 2018. godine ("Službeni vjesnik" Grada Županja 7/10., 8/11., 8/12., 3/14., 1/17., 2/17. – pročišćeni tekst Oredbi za provođenje, 3/18. i 4/18. – pročišćeni tekst Oredbi za provedbu).

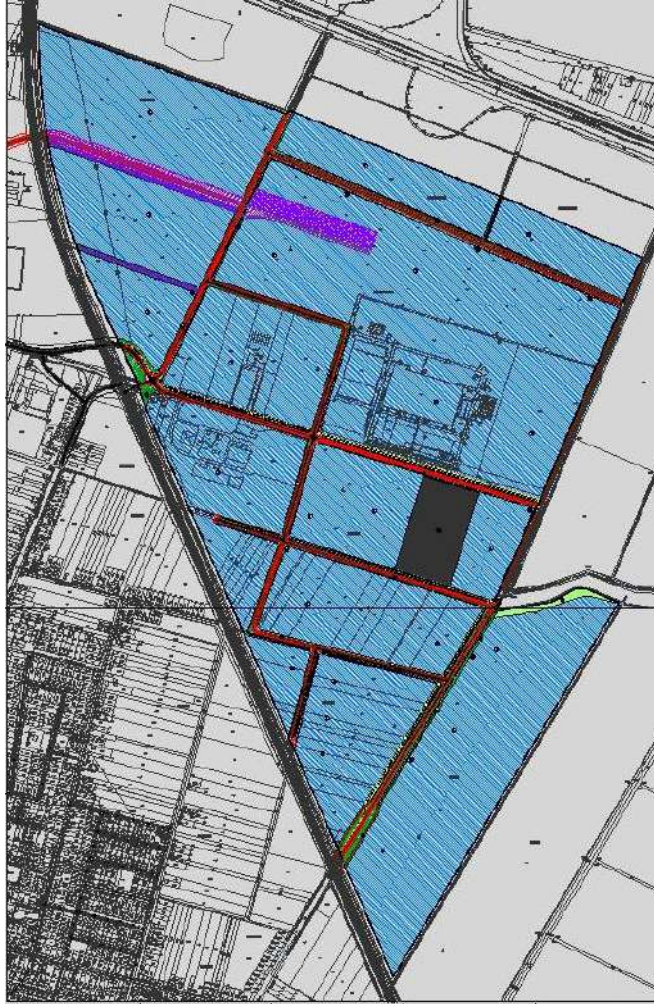
Kartogram 4. IZVOD IZ UPU ŽUPANJE (VI. Izmjene i dopune UPU Županje)



Urbanistički plan uređenja „Gospodarskog područja“ (istočno od D55) Županja

Urbanistički plan uređenja gospodarskog područja (istočno od D55), Županja donesen je 2010. godine ("Službeni vjesnik" Grada Županje br. 2/10), a Izmjene i dopune 2012. godine ("Službeni vjesnik" Grada Županje br. 8/12 i 3/13 - ispravak).

Kartogram 5. IZVOD IZ UPU „GOSPODARSKOG PODRUČJA“



2. Provedba dokumenata prostornoga uređenja

Za prostor Grada Županje nadležna je Služba za prostorno planiranje, gradnju i zaštitu okoliša Upravni odjel u Županji.

Prema dostavljenim podacima nadležnog upravnog odjela, za razdoblje od 2015. godine do 2018. godine za područje Grada Županje, izdani su sljedeći akti:

Tablica 20. UPORABNE DOZVOLE

Godina	2015.	2016.	2017.	2018.	UKUPNO
	44	73	43	40	200

Izvor podataka : Služba za prostorno uređenje, gradnju i zaštitu okoliša Vukovarsko-srijemske županije Upravni odjel u Županji

Tablica 21. GRAĐEVINSKE DOZVOLE

Godina	2015.	2016.	2017.	2018.	UKUPNO
	14	25	16	14	69

Izvor podataka : Služba za prostorno uređenje, gradnju i zaštitu okoliša Vukovarsko-srijemske županije Upravni odjel u Županji

Tablica 22. LOKACIJSKE DOZVOLE

Godina	2015.	2016.	2017.	2018.	UKUPNO
	14	25	16	14	69

Izvor podataka : Služba za prostorno uređenje, gradnju i zaštitu okoliša Vukovarsko-srijemske županije Upravni odjel u Županji

Prema dostavljenim podacima nadležnog upravnog odjela, DO 21.11.2019. godine za područje Grada Županje, izdana su 1578 Rješenja o izvedenom stanju.

3. Provedba zaključaka, smjernica i preporuka iz prethodnog Izvješća o stanju u prostoru jedinice lokalne samouprave

Za područje Grada Županje izrađeni su sljedeći dokumenti praćenja stanja u prostoru:

1. IZVJEŠĆE I PROGRAM MJERA
Službeni vjesnik Grada Županja br. 3/94., 4/96.
2. IZVJEŠĆE I PROGRAM MJERA
Službeni vjesnik Grada Županja br.1/97., 5/98.
3. IZVJEŠĆE I PROGRAM MJERA
Službeni vjesnik Grada Županja br. 10/99., 5/00.
4. IZVJEŠĆE I PROGRAM MJERA
Službeni vjesnik Grada Županja br. 12/01.
5. IZVJEŠĆE I PROGRAM MJERA
Službeni vjesnik Grada Županja br. 4/04.
6. IZVJEŠĆE I PROGRAM MJERA
Službeni vjesnik Grada Županja br.3/06., 5/07.

Temeljem članka 11. Zakona o prostornom uređenju (NN RH br.30/94, 68/98, 61/00 i 32/02 i 100/04), članka 31. Statuta Grada Županja (Službeni vjesnik Grada Županja broj 9/01. i 1/06.) i članka 39.

Poslovnika Gradskog vijeća (Službeni vjesnik Grada Županja broj 11/05. i 1/06.), Gradsko vijeće Županja na 8. sjednici održanoj 11. travnja, 2006. godine donijelo je zadnji P R O G R A M M J E R A ZA UNAPREĐENJE STANJA U PROSTORU GRADA ŽUPANJA, a na 17. sjednici, održanoj 01. listopada, 2007. godine, donijelo je IZMJENE I DOPUNE PROGRAMA MJERA ZA UNAPREĐENJE STANJA U PROSTORU GRADA ŽUPANJA.

Izrađen Program mjera za unapređenje stanja u prostoru se, osim na Zakonu o prostornom uređenju i Izvješću, temelji na potrebama razvitka Grada Županje kao i drugim spoznajama o razvitku i zaštiti prostora.

Program mjera određuje izradu novih, odnosno izmjenu i dopunu postojećih dokumenata prostornog uređenja, potrebu pribavljanja podataka i stručnih podloga za njihovu izradu, te druge mjere od značaja za izradu i donošenje tih dokumenata.

Programom mjera utvrđuje se potreba uređenja zemljišta, razina uređenja zemljišta, te rok u kojem je određeno zemljište potrebno urediti za planiranu namjenu.

Uređenje građevinskog zemljišta obuhvaća pripremu zemljišta za izgradnju (izrada prostornih planova, imovinskopravne radnje i drugo) te izgradnju objekata i uređaja komunalne infrastrukture, objekata za opskrbu električnim energijom, zdravstvenih objekata, odgojno i obrazovnih objekata i drugih infrastrukturnih objekata.

Program mjera donošen je za četverogodišnje razdoblje .

Prostorno-planska dokumentacija

Prostorni plan uređenja Grada Županja (PPUG)

Programom mjera utvrđena je potreba izrade Prostornog plana uređenja Grada Županja (PPUG) i njegovih izmjena i dopuna. Prostorni plan uređenja grada Županja donesen je 2007. godine ("Službeni vjesnik" Grada Županje br. 1/07), a izmjene i dopune 2007., 2010., 2012. i 2016. godine („Službeni vjesnik“ Grada Županja broj: 6/07., 2/10., 8/12., 4/16. i 6/16. – pročišćeni tekst Odredbi za provođenje).

Urbanistički plan uređenja grada Županje (UPU)

Programom mjera utvrđena je potreba izrade Urbanističkog plana uređenja grada Županje (UPU). Urbanistički plan uređenja grada Županje donesen je 2008. godine ("Službeni vjesnik" Grada Županja 1/08., 2/08 – ispravak), a izmjene i dopune 2010., 2011., 2012., 2014., 2017. i 2018. godine ("Službeni vjesnik" Grada Županja 7/10., 8/11., 8/12., 3/14., 1/17., 2/17. – pročišćeni tekst Odredbi za provođenje, 3/18. i 4/18. – pročišćeni tekst Odredbi za provedbu).

Detaljni plan uređenja sportsko rekreacijskog centra "Laze"

Detaljni plan uređenja sportsko rekreacijskog centra "Laze" nije izrađen, nalazi se u obuhvatu UPU-a grada Županje te je PPUG Županje ukinuo obvezu izrade ovoga plana.

Izmjene i dopune PUP-a "Centar II-Tržnica" Županja

Programom mjera utvrđena je potreba izrade Izmjena i dopune PUP-a "Centar II-Tržnica" Županja. Izmjene i dopune donešene su 2007. (Službeni vjesnik Grada Županje 6/07).

Izmjene i dopune Detaljnog plan uređenja (DPU) "Centar III- Dr. Franjo Rački".

Programom mjera utvrđena je potreba izrade Izmjena i dopune Detaljni plan uređenja Centar III – ulica dr. Franje Račkog. Izmjene i dopune donešene su 2007. ("Službeni vjesnik" Grada Županje 6/07).

Izmjene i dopune Detaljnog plana uređenja (DPU) "Velika Mlaka"

Izmjene i dopune Detaljnog plana uređenja (DPU) "Velika Mlaka" nisu izrađene, planira se stavljanje van snage.

Izmjene i dopune Detaljnog plana uređenja (DPU) "Mala Mlaka"

Izmjene i dopune Detaljnog plana uređenja (DPU) "Mala Mlaka" nisu izrađene, planira se stavljanje van snage.

Izmjene i dopune Provedbenog urbanističkog plana (PUP) "Blok Centar" Županja

Plan je stavljen izvan snage.

Izmjene i dopune Provedbenog urbanističkog plana (PUP) "Gredice III"

Plan je stavljen izvan snage.

Promet

Vezano za izgradnju objekata i uređaja komunalne infrastrukture, i drugih infrastrukturnih objekata, u narednoj tablici navedene su aktivnosti na izgradnji ili rekonstrukciji prometnih površina i građevina u nadležnosti jedinice lokalne samouprave (nerazvrstane ceste, parkiralište, pješačke staze, biciklističke staze, javna rasvjeta) i sl. za razdoblje 2015.-2019. godine.

Tablica 23.

Naselje	Naziv ulice/ceste ili dionice	Vrsta radova -projektiranje -izgradnja -rekonstrukcija -asfaltiranje	Duljina (m)	Širina (m)	Cijena radova (kn)
Županja	Ul. P. Svačića i ul. P. Preradovića (cesta, nogostup, oborinska odvodnja i javna površina)	rekonstrukcija	1.340	8,00-15,00	5.100.000,00
	Raskrižje ul. J.J. Strossmayera-ul. Dr. Fr. Rački (kružni tok)	rekonstrukcija	200	6,00-12,00	1.750.000,00
	Spoj ul. A.M. Hrvatske-ul. Dr. Fr. Račkog (cesta, nogostup i parkirališta)	rekonstrukcija	250	5,50-15,00	1.250.000,00
	Rekonstrukcija JR novom LED rasvjetom -ul. J.J. Strossmayera (od kružnog toka do ul. Vukovarske) - ul. Veliki kraj (od zgrade Škole do ul. Lj. Gaja) - spoj ul. A.M. Hrvatske –ul. Dr. Fr. Račkog	rekonstrukcija	3.100		450.000,00
	Nogostup u ul. A.M. Hrvatske (od Optike do Ljekarne)	rekonstrukcija	160	2,00	310.000,00
	Nogostup i parkirališta kod OŠ I. Kozarca	rekonstrukcija	700 m ²		42.000,00
	Rekonstrukcija ul. Kratka	asfaltiranje	270	4,50	360.000,00
	Ul. Veliki kraj (od J.J. Strossmayera do ul. Savska) (cesta, nogostup, parkirališta i javna površina)	rekonstrukcija	565	9,00-6,00	3.500.000,00
	Parkirališta, nogostup i javne površine kod Dječjeg vrtića „Maslačak“	izgradnja	300 m ²		300.000,00

Rekonstrukcija JR novom LED rasvjetom - Školski prolaz - naselje Zlatodol	rekonstrukcija	1.370		450.000,00
Nogostup ul. Kratka (od ul. B. Radića do ul. V. Nazora)	rekonstrukcija	270	2,00	210.000,00
JR spoj ul. A.M. Hrvatske-ul. Dr. Fr. Račkog	izgradnja	230		75.000,00
JR ul. Obla	izgradnja	300		87.000,00
Cesta, parkirališta, nogostup i javna rasvjeta odvojak ul. Dr. Fr. Račkog	izgradnja	1.700 m2		860.000,00
Rekonstrukcija JR novom LED rasvjetom - Ul. B. Radića - Ul. Veliki kraj (od II. Preporoda do ul. Savska) - Ul. J.J. Strossmayera (od ul. Vukovarska do ul. M. Čatića)	rekonstrukcija	2.560		600.000,00
Cesta, nogostup, oborinska odvodnja i javna površina u naselju Obla	rekonstrukcija	1.070	8,00-15,00	4.250.000,00
Cesta, nogostup, oborinska odvodnja i javna površina u ul. A. Starčevića	rekonstrukcija	900	15,00	4.850.000,00
Parkiralište, nogostup i javna površina u ul. Veliki kraj (od stambene zgrade do Ambara)	rekonstrukcija	3.500 m2		700.000,00
Rekonstrukcija JR novom LED rasvjetom - ul. Vinkovačka	rekonstrukcija	1.630		95.000,00
Rekonstrukcija ul. Vojne krajine	projektiranje	180	5,50	30.000,00
Izgradnja nove ceste za bazen Županja	projektiranje	170	5,50	42.000,00
Bazenski kompleks Županja	projektiranje	5.200 m2		250.000,00
Rekonstrukcija JR novom LED rasvjetom Trg A.M. Hrvatske		75		95.000,00
Rekonstrukcija JR novom LED rasvjetom Ul. A. Starčevića	rekonstrukcija	900		50.000,00
Rekonstrukcija JR novom LED rasvjetom Ul. Veliki kraj -nogostup	rekonstrukcija	150		63.000,00
Rekonstrukcija JR novom LED rasvjetom Ul. Ilirskog preporoda	rekonstrukcija	450		50.000,00
Rekonstrukcija JR novom LED rasvjetom Ul. Zrinskih i Frankopana		250		22.000,00
Rekonstrukcija ul. Dr. Fr. Račkog	asfaltiranje	430	5,50	580.000,00
Ul. Dr. Fr. Račkog – cestovni prilaz Hitnoj	izgradnja	40	5,50	465.000,00

Elektroničke komunikacije

Izgrađeni kapaciteti komutacijskih čvorova, te prijenosne i pristupne mreže zadovoljavaju potrebe korisnika na području Grada.

U prošlom razdoblju planiran je razvoj elektroničkih komunikacija na području Grada u skladu s potrebama stanovnika i zahtjevima tržišta.

Isto tako planirano je poboljšanje pokrivenosti prostora Grada signalom pokretnih elektroničkih komunikacija, i to prvenstveno u odnosu na kvalitetu i brzinu pristupa.

Vodoopskrba

Realizirane aktivnosti su:

- rekonstrukcija dijela vodoopskrbnog sustava grada Županje, od ACC cjevovoda, u dužini od približno 10,00 km, zajedno sa priključcima na istu,
- izrađena projektno tehničke dokumentacije i ishođena Građevinska dozvola za dogradnju vodoopskrbnog sustava Grada Županja u ulici Baruna Trenka u Županji,
- izrađen dio (cca 70%) Konceptijskog rješenja vodoopskrbnog sustava dijela Županijske Posavine, s izradom matematičkog modela sadašnjeg i budućeg stanja te pred studijom izvodljivosti.

Prema podacima Hrvatskih voda realizirane aktivnosti su :

- za 2018.godinu obavljeni su radovi na rekonstrukciji glavnih vodoopskrbnih cjevovoda u gradu Županja, koji su započeti u 2017.god, a završeni u svibnju 2018.god,
- obavljena je II faza rekonstrukcije glavnih vodoopskrbnih cjevovoda u ukupnoj dužini cca 8.075 m. Azbest-cementne cijevi u gradu su zamijenjene s polietilenskim cijevima visoke kvalitete PE 100 za radni tlak od 10 bara.

Odvodnja otpadnih voda

Realizirane aktivnosti su:

- izgrađen je i pušten u rad uređaj za pročišćavanje otpadnih voda aglomeracije Županja, kapaciteta 17.000 ES,
- izgrađeni su tlačni cjevovodi od CS Županja-Centar i CS Stara Županja do uređaja za pročišćavanje otpadnih voda aglomeracije Županja,
- izgrađena je CS Županja-Centar,
- rekonstruirana je CS Stara Županja,
- izrađen je idejni i glavni projekt, te ishođena građevinska dozvola, za rekonstrukciju dijela odvodnog sustava u užem centru Grada Županja, ulica Franje Račkog i Zagrebačka ulica,
- u tijeku je izrada projektne dokumentacije i ishođenje potrebnih dozvola za rekonstrukciju mješovitog odvodnog sustava u razdjelni sustav odvodnje za naselje Šećerana u Županji.

Prema podacima Hrvatskih voda realizirane aktivnosti su :

- realizirana je II faza projekta Županja pod nazivom „Poboljšanje vodnogospodarske infrastrukture Županja" (Napomena: Ukupno je u I i II fazi navedenog programa bilo obuhvaćeno izvođenje radova na proširenju i rekonstrukciji sustava odvodnje u Županji (položeno je 2,5 km tlačnih cjevovoda), izgrađena je crpna stanica „Županja Centar" kapaciteta 140 l/sec, rekonstruirana je crpna stanica Stara Županja kapaciteta 30 l/sec, izgrađen je Uređaj za pročišćavanje otpadnih voda kapaciteta 17.000 ES s trećim stupnjem pročišćavanja otpadnih voda, nabavljena je oprema za održavanje sustava odvodnje).

Vodnogospodarski sustav

Realizirane aktivnosti su:

- u 2018.godini odobren je projekt pod nazivom „Modernizacija lijevo obalnih savskih nasipa od Račinovaca do Nove Gradište" koja obuhvaća i dionice nasipa kroz Županju. Radi se o višegodišnjim programima gradnje, odnosno 3-godišnjem financiranju na teret strukturnih fondova EU, državnog proračuna RH, Hrvatskih voda, javnog isporučitelja vodnih usluga i jedinice lokalne samouprave.

Transport nafte i plina

Iz oblasti transporta nafte i plina na području Grada Županje nije bilo aktivnosti u proteklom razdoblju od 4 godine.

Plinoopskrba

Tijekom 2015.-2019. godine je pregledana sva plinska mreža na području grada Županja kao i svi postojeći priključci. U pojedinim dijelovima grada Županje zamijenjeni su kompletni MRS-e po potrebi tijekom tekućeg održavanja. Sanirana su pronađena propuštanja tijekom ispitivanja plinske mreže. Tijekom protekle 4 godine vršio se stalni pregled plinske mreže i ventila prema godišnjem planu. Kontinuirano se vrši zamjena plinomjera za baždarenje prema zakonskim rokovima i normama te se pregledavaju unutarnje plinske instalacije sukladno zakonu i pravilnicima HSUP-a. Organizirano je stalno dežurstvo za slučaj intervencija na plinskoj mreži. Plinovod je pod tlakom (3 bar) i pod stalnim je nadzorom operatora distribucijskog sustava koji provodi redovne kontrole propusnosti i funkcionalne probe zapora.

Elektroenergetska mreža

U sustavu elektroprijenosa nije bilo aktivnosti u protekle 4 godine.

U sustavu elektrodistribucije u protekle četiri godine na području grada Županje HEP ODS d.o.o. Elektra Vinkovci vršila je revitalizaciju postojećih transformatorskih stanica 10(20)/0,4 kV i izgrađene su dvije kabelaške niskonaponske mreže, vrijednosti investicija 920.000 kuna.

Od većih objekata potpuno je obnovljena i ugrađena nova oprema u TS 35/10(20) kV Županja 1, vrijednosti 4,65 milijuna kuna, te je izgrađena nova poslovna zgrada Terenske jedinice Županja (bivši Pogon Županja) u iznosu 2,85 milijuna kuna. Ukupna vrijednost uloženi sredstava HEP ODS d.o.o. na području grada Županje u protekle četiri godine iznosila je 8,43 milijuna kuna.

Također, vezano uz priključenje novih kupaca, od većih objekata učinjeno je priključenje Uređaja za pročišćavanje otpadnih voda Županja, izgrađena je nova trafostanica 10(20)/0,4 kV F. Rački i izgrađeno je susretno postrojenje i priključni kabel 35 kV za priključak male elektrane Kogeneracija Županja snage 4,93 MW.

Javna rasvjeta je rekonstruirana u ulicama Školski prolaz, naselje Zlatodol, dio Ulice Franje Račkog, B. Radića, Veliki kraj, J.J. Strossmayera, Vinkovačka, Trg A.M. Hrvatske, ul. A. Starčevića, Ilirskog preporoda, Zrinski i Frankopana.

IV. PREPORUKE ZA UNAPRJEĐENJE ODRŽIVOG RAZVOJA U PROSTORU S PRIJEDLOGOM PRIORITETNIH AKTIVNOSTI

1. Potrebe, mogućnosti i ograničenja daljnjeg održivog razvoja u prostoru jedinice lokalne samouprave obzirom na okolnosti, sektorska opterećenja i izazove

Demografska analiza pokazuje da je s obzirom na 2001. došlo do pada broja stanovnika, što u skorijoj budućnosti možemo smatrati jednom od najvećih prepreka ekonomskom prosperitetu Grada.

U budućem gospodarskom razvoju Grad Županja će se bazirati na prirodnim resursima, velikim površinama visokokvalitetnog poljoprivrednog zemljišta te na njima temeljnu prateću industriju za pravce budućeg gospodarskog razvoja.

Postojeće poljoprivredne površine treba koristiti što ekonomičnije, sukladno modernim tržišnim kretanjima. Zaštita prirode, krajobraza i graditeljske baštine valorizirati će se prema smjernicama nadležnih tijela i osoba. Zaštita okoliša provoditi će se prema planskim dokumentima.

U budućem gospodarskom razvoju potrebno je gospodarsku strukturu nadopuniti proizvodnim djelatnostima (prerađivačka industrija) i ostalim djelatnostima koje nisu zastupljene ili su vrlo malo zastupljene. Najznačajniju ulogu bi trebala imati prerađivačka industrija.

U oživljavanju gospodarstva potrebno je poticati malo i srednje poduzetništvo.

2. Ocjena potrebe izrade novih i/ili izmjene i dopune postojećih dokumenata prostornoga uređenja na razini jedinice lokalne samouprave

Trenutno su u izradi V. Izmjene i dopune Prostornog plana uređenja Grada Županja, VII. Izmjene i dopune Urbanističkog plana uređenja Grada Županja, II. Izmjene i dopune Urbanističkog plana „Gospodarskog područja“ (istočno od D55) Županja te stavljanje van snage Detaljnog plana uređenja „Mala Mlaka“ i Detaljnog plana uređenja „Velika Mlaka“.

Planira se i izrada Urbanističkog plana uređenja „Sladorana“ radi rješavanja imovinsko-pravnih odnosa i planiranja uređenja prostora obuhvata naselja Šećerana, nakon povrata zemljišta Republike Hrvatske Gradu Županja

3. Prijedlog aktivnosti za unaprjeđenje održivog razvoja u prostoru

Osnovni ciljevi kojima bi se trebalo težiti kod načina ostvarenja i unapređenja održivog razvoja su:

- ekonomski, prostorno uravnotežen i održivi razvoj s naglaskom na zaštitu okoliša,
- poboljšanje kakvoće životnog standarda,
- povećavanje broja stanovništva i zaposlenosti,
- obnova i iskorištavanje postojećeg stambenog fonda,
- razvoj društvene infrastrukture uskladiti s funkcijom naselja,
- prostorno optimalizirati infrastrukturni sustav kako bi sve vrste djelatnosti na državnoj, regionalnoj i lokalnoj razini bile dostupne,
- onemogućiti nelegalnu izgradnju,
- poticati razvoj proizvodnih djelatnosti koje se temelje na prirodnim resursima,
- poticati razvoj svih obnovljivih izvora energije.

Prijedlog aktivnosti:

- unaprijediti komunalnu infrastrukturu
- podići i unaprijediti kvalitetu društvene infrastrukture

- unaprijediti socijalnu infrastrukturu
- energiju iz obnovljivih izvora staviti u uporabu
- unaprijediti energetska učinkovitost
- razvijati i izrađivati programe i projekte koji će omogućiti korištenje sredstava iz Europskih fondova
- štititi okoliš i sanirati divlje deponije
- zaštititi i očuvati kulturnu baštinu
- osigurati prepoznatljivost loka identiteta kroz promociju kulturne baštine
- razvijati kontinentalni turizam i unaprijediti turističku ponudu
- osigurati održivost pozitivnih demografskih prilika
- razvijati ljudske resurse i osnažiti OCD-ove

Infrastruktura

3.1. Promet

I u narednom razdoblju planiraju se aktivnosti na uređenju postojeće i izgradnji nove prometne infrastrukture, što uključuje rekonstrukciju i izgradnju pješačkih staza, rekonstrukciju i izgradnju nerazvrstanih cesta na području Grada, kao i uređenje drugih prometnih površina u nadležnosti jedinice lokalne samouprave (parkirališta, bic. staze, autobusnih stajališta i sl.).

Uređenje prometne infrastrukture podrazumijeva prvenstveno uređenje kolnika i izgradnju pješačkih staza i površina. Pri tome se mora odgovarajuće riješiti i odvodnja oborinskih voda u uličnom koridoru, te urediti druge prometne površine koje pridonose povećanju komunalnog standarda stanovnika Grada Županje. Zadnji element uređenja uličnog profila je javna rasvjeta, hortikulturno uređenje zelenih površina i opremanje urbanom opremom.

U narednom razdoblju posebnu pozornost treba posvetiti uređenju i izgradnji infrastrukture tzv. zelenog prometa, a koji obuhvaća mrežu pješačkih i biciklističkih staza.

Plan uređenja i izgradnje prometnih površina u nadležnosti jedinice lokalne samouprave u narednom 4-godišnjem razdoblju prikazan je u sljedećoj tablici.

Tablica 24.

Naselje	Naziv ulice/ceste ili dionice	Vrsta radova -projektiranje -izgradnja -rekonstrukcija -asfaltiranje	Duljina (m)	Širina (m)	Cijena radova (kn)
Županja	Rekonstrukcija ul. Vojne krajine (cesta, nogostup, oborinska odvodnja i javna površina)	rekonstrukcija	180	6,50-16,00	1.500.000,00
	Izgradnja novoformirane ceste kod bazena-spoj ul. V. krajine –II. preporoda	izgradnja	170	18,00	2.000.000,00
	Rekonstrukcija ul. Vinkovačka (cesta, biciklistička staza, nogostup, oborinska odvodnja i javna površina)	projektiranje rekonstrukcija	1.800	15,00-25,00	10.000.000,00
	Rekonstrukcija ul. B. Radića (cesta, biciklistička staza, nogostup, oborinska odvodnja i javna površina)	projektiranje rekonstrukcija	1.500	20,00-50,00	10.500.000,00

Rekonstrukcija ul. M. Pozajića (cesta, nogostup, oborinska odvodnja i javna površina)	projektiranje rekonstrukcija	1.800	10,00-15,00	7.000.000,00
Raskrižje ul. Dr. Fr. Račkog-kod Pošte (kružni tok)	projektiranje izgradnja	100	6,00	1.000.000,00
Raskrižje ul. I. Gundulića-Lj. Gaja (kružni tok)	projektiranje izgradnja	100	6,00	900.000,00
Nastavak rekonstrukcija JR novom LED rasvjetom	rekonstrukcija			1.000.000,00
Nastavak rekonstrukcija nogostupa, parkirališta i javne površine	rekonstrukcija			1.000.000,00

3.2. Elektroničke komunikacije

U narednom razdoblju na području nepokretne mreže planira se rekonstrukcije i proširenje mjesnih mreža elektroničkih komunikacija u skladu s potrebama i tehnološkim promjenama, te priključenje novih korisnika. Za slučaj dolaska novog koncesionara planirana je moguća izgradnja elektroničke komunikacijske infrastrukture u skladu s potrebama novog koncesionara.

Na području pokretnih komunikacija planira se rekonstrukcija postojeće elektroničke komunikacijske infrastrukture u skladu s potrebama koncesionara i tehnološkim promjenama, kao i izgradnja nove u slučaju dolaska novog koncesionara.

3.3. Plinoopskrba

Za naredno razdoblje planiraju se radovi na održavanju postojećeg sustava, uz eventualno širenje prema novourbaniziranim područjima.

3.4. Elektroenergetika

U elektroprijenosnom sustavu se za naredne 4 godine ne planiraju nikakve aktivnosti po pitanju investicija mimo redovnog održavanja postojeće mreže.

U elektrodistribucijskom sustavu se za naredno četverogodišnje razdoblje na području grada Županje planira nastavak revitalizacije transformatorskih stanica 10(20)/0,4 kV, izgradnja deset niskonaponskih kablinskih mreža, ukupne dužine cca 8,5 km, sa podzemnim kabelima i samostojećim razvodnim ormarima kao i rekonstrukcija priključaka sa novih mreža. Vrijednost planiranih elektroenergetskih objekata procjenjuje se na iznos 5,5 milijuna kuna.

Prilikom pojave novih kupaca ili povećanja snage postojećih kupaca predviđa se povećanje presjeka vodiča postojeće mreže ili izgradnja nove mreže što je sve uvjetovano dinamikom pojavljivanja novih zahtjeva za priključenje.

Učestala je i pojava izgradnje malih elektrana na obnovljive izvore električne energije (sunčane elektrane, bioplinske, na biomasu, ...) čije priključenje, ovisno o snazi i položaju u mreži, iziskuje izradu raznovrsnih tehničkih rješenja izvedbe priključka što u konačnici određuje i potrebe za rekonstrukcijama pojedinih niskonaponskih izvoda iz postojećih transformatorskih stanica kao i izgradnju novih TS 35/10(20) kV i TS 10(20)/0,4 kV sa pripadajućim SN i NN razvodima.

Na području Grada se planira i nastavak rekonstrukcije javne rasvjete prelaskom na LED rasvjetu.

3.6. Odvodnja otpadnih voda

Planira se poboljšanje/unaprjeđenje sustava odvodnje na području Grada Županja, što podrazumijeva i slijedeće aktivnosti:

- rekonstrukcija dijela odvodnog sustava u užem centru Grada Županja u ulicama: Franje Račkog i Zagrebačka,
- rekonstrukcija mješovitog odvodnog sustava u razdjelni sustav odvodnje u naselju Šećerana u Županji.

V. IZVORI PODATAKA

1. MINISTARSTVO REGIONALNOG RAZVOJA I FONDOVA EU
2. MINISTARSTVO KULTURE Uprava za zaštitu kulturne baštine
Konzervatorski odjel Vukovar
3. MINISTARSTVO ZAŠTITE OKOLIŠA I ENERGETIKE Uprava za zaštitu prirode
4. MUP Ravnateljstvo civilne zaštite
Područni ured civilne zaštite Osijek Služba civilne zaštite Vukovar
5. DRŽAVNI ZAVOD ZA STATISTIKU
6. DRŽAVNI INSPEKTORAT GRAĐEVINSKA INSPEKCIJA
Područna jedinica u Vukovaru
7. JAVNA USTANOVA ZAVOD ZA PROSTORNO UREĐENJE VUKOVARSKO-SRIJEMSKE
ŽUPANIJE
8. SLUŽBA ZA PROSTORNO PLANIRANJE, GRADNJU I ZAŠTITU OKOLIŠA VUKOVARSKO-
SRIJEMSKE ŽUPANIJE
9. MINISTARSTVO MORA, PROMETA I INFRASTRUKTURE
Uprava unutarnje plovidbe
10. HRVATSKE CESTE ZAGREB
11. UPRAVA ZA CESTE VUKOVARSKO-SRIJEMSKE ŽUPANIJE
12. HŽ INFRASTRUKTURA
13. HAKOM
14. HOPS d.o.o. Osijek
15. HEP Elektra Vinkovci
16. PLINACRO d.o.o.
17. PLINARA ISTOČNE SLAVONIJE d.o.o.
18. KOMUNALAC d.o.o.
19. HRVATSKE VODE
VGO za vodno područje sliva Save
VGI za mali sliv "Biđ-Bosut" Vinkovci
20. GRAD ŽUPANJA
21. PPUG ŽUPANJA
22. POPIS STANOVNIŠTVA 2011.

VI. DOKUMENTACIJA

REPUBLIKA HRVATSKA
TRGOVAČKI SUD U OSIJEKU

IZVADAK IZ SUDSKOG REGISTRA

SUBJEKT UPISA

MBS:

030006824

OIB:

78499807369

TVRTKA:

- 1 ZAVOD ZA PROSTORNO PLANIRANJE, dioničko društvo
- 1 English Urban planing institute, share holding company, Osijek, Croatia
- 1 ZPO, d.d.

SJEDIŠTE/ADRESA:

- 1 Osijek (Grad Osijek)
Vij.P.Kolarčića 5/A

PRAVNI OBLIK:

- 1 dioničko društvo

PREDMET POSLOVANJA:

- 1 51.1 - Posredovanje u trgovini (trgovina na veliko uz naknadu ili na ugovornoj osnovi)
- 1 51.7 - Ostala trgovina na veliko
- 1 70.1 - Poslovanje vlastitim nekretninama
- 1 70.2 - Iznajmljivanje vlastitih nekretnina
- 1 70.31 - Agencije za promet nekretninama
- 1 72.3 - Obrada podataka
- 1 72.4 - Izrada baze podataka
- 1 74.13 - Istraživanje tržišta i ispit. javnog mnijenja
- 1 * - Savjetovanje i poslovi u arhitektonskoj djelatnosti
- 1 * - Inženjering, projektni menadžment i tehničke djelatnosti
- 1 * - Izrada elaborata o ekonomskoj vrijednosti poduzeća
- 1 * - Kopiranje, fotokopiranje, šapirografiranje i sl.usluge
- 1 * - Izvođenje investicijskih radova u inozemstvu i ustupanje investicijskih radova stranoj osobi u Hrvatskoj, a od toga samo:
- 1 * - Izrada ekspertiza i studija, invest.programa, prostornih i urban.planova i projekata, idejnih, glavnih i detaljnih projekata i investicijsko-tehn.dokumentacije, licitacijskih elab.(tenderske dokumentacije) i dr.investicijske dokument. za objekte i radove
- 1 * - Organizacija izgradnje kompletnih objekata (inženjering), izvođački inženjering savjetodavni (konsulting) inženjering

DOG4, 2017-08-21 12:04:18

Stranica: 21

22-08-2017





REPUBLIKA HRVATSKA
TRGOVAČKI SUD U OSIJEKU

IZVADAK IZ SUDSKOG REGISTRA

SUBJEKT UPISA

PREDMET POSLOVANJA:

- 1 * - Stručno-tehnički nadzor nad izvođenjem investicijskih radova u inozemstvu i nad izgradnjom investicijskih objekata
- 1 * - Davanje stručne pomoći odnosno konzultantskih usluga u toku izgradnje i u radovima na izgrađenim objektima
- 10 * - izrada studija o značajnom utjecaju plana i programa na okoliš
- 10 * - izrada studija o utjecaju zahvata na okoliš uključujući i izradu studija o prihvatljivosti planiraoog zahvata u području prirode i izradu elaborata o zaštiti okoliša koji se odnose na zahvate za koje nije propisana obveza procjene utjecaja na okoliš
- 10 * - izrada programa zaštite okoliša uključujući akcijske planove, izrada izvješća o stanju okoliša
- 11 * - energetska certificiranje, energetska pregled zgrade i redoviti pregled sustava grijanja i sustava hlađenja ili klimatizacije u zgradi
- 12 * - stručni poslovi prostornog uređenja
- 12 * - stručni poslovi zaštite okoliša

NADZORNI ODBOR:

- 8 Sonja Cupec
Osijek, Sjenjak 44
8 - predsjednik nadzornog odbora
- 8 Stjepan Stakor
Osijek, Vj.Gorana Zobundlje 6
8 - član nadzornog odbora
- 9 Vlado Sudar
Osijek, A.Paradžika 10
9 - zamjenik predsjednika nadzornog odbora

OSOBE OVLAŠTENE ZA ZASTUPANJE:

- 8 Krunoslav Lipić
Osijek, Ivana Zajca 2
8 - član uprave
8 - direktor, zastupa društvo pojedinačno i neograničeno

TEMELJNI KAPITAL:

- 2 978.000,00 kuna

PRAVNI ODNOSI:

Osnivački akt:

- 1 Statut usvojen 03.11.1995. o usklađenju općineakata sa Zakonom o trgovačkim društvima

D004, 2017-08-21 12:04:18



SUBJEKT UPISA

PRAVNI ODNOSI:

Osnivački akt:

- 2 Odluka o izmjeni statuta od 26.04.1996. god. o usklađenju temeljnog kapitala sa ZTD
- 5 Odluka Skupštine od 19.11.1999. godine o izmjenama i dopunama Statuta i Odluka Skupštine o izmjeni članova Nadzornog odbora.
- 11 Odluka o dopunama Statuta Zavoda za prostorno planiranje, dioničkog društva donesena na skupštini društva održanoj 20.06.2014.g., kojom se članak 10.dopunjuje novom djelatnošću.

Statut:

- 4 Odluka Skupštine od 19.11.1999.godine o izmjeni i dopuni Statuta, kojom se broj članova nadzornog odbora sa 5 članova smanjuje na 3 člana.
- 6 Odlukom Skupštine društva od 25.04.2003.g. brisan podnaslov ispred čl.15., promjenjen čl.18. koji se odnosi na oblik izdavanja dionica i vođenje podataka o pravima vezanim uz dionice, te brisani čl.18.-27. Statuta sa pripadajućim podnaslovima.
- 10 Odluka o izmjenama i dopunama Statuta, donesena na Skupštini Društva 04.10.2010. g., kojom se mijenjaju odredbe čl. 10., a odnose se na predmet poslovanja društva, te se dodaje članak 33. koji se odnosi na mogućnost imenovanja člana Nadzornog odbora
- 12 Odluka o dopunama Statuta Zavoda za prostorno planiranje, dioničkog društva, donesena na skupštini društva održanoj 01.08.2017.g., kojom se članak 10. dopunjuje novom djelatnošću

OSTALI PODACI:

- 7 Promjena osobnih podataka zamjenika predsjednika Nadzornog odbora zbog promjene adrese.

FINANCIJSKA IZVJEŠĆA:

	Predano	God.	Za razdoblje	Vrsta izvještaja
eu	28.06.17	2016	01.01.16 - 31.12.16	GPI-POD izvještaj

Upise u glavnu knjigu proveli su:

RBU Tt	Datum	Naziv suda
0001 Tt-95/956-2	21.11.1995	Trgovački sud u Osijeku
0002 Tt-96/337-2	06.06.1996	Trgovački sud u Osijeku
0003 Tt-97/872-4	16.09.1997	Trgovački sud u Osijeku
0004 Tt-00/173-2	18.02.2000	Trgovački sud u Osijeku
0005 Tt-00/73-4	18.02.2000	Trgovački sud u Osijeku
0006 Tt-03/605-2	26.05.2003	Trgovački sud u Osijeku

D004, 2017-08-21 12:04:18

Stranica 13 od 41





REPUBLIKA HRVATSKA
TRGOVAČKI SUD U OSIJEKU

IZVADAK IZ SUDSKOG REGISTRA

SUBJEKT UPISA

Upise u glavnu knjigu proveli su:

RBU Tt	Datum	Naziv suda
0007 Tt-03/1563-2	22.12.2003	Trgovački sud u Osijeku
0008 Tt-05/1376-7	10.01.2006	Trgovački sud u Osijeku
0009 Tt-07/1829-3	27.12.2007	Trgovački sud u Osijeku
0010 Tt-10/1736-2	19.10.2010	Trgovački sud u Osijeku
0011 Tt-14/3454-2	08.07.2014	Trgovački sud u Osijeku
0012 Tt-17/5184-6	21.08.2017	Trgovački sud u Osijeku
eu /	30.06.2009	elektronički upis
eu /	30.06.2010	elektronički upis
eu /	16.06.2011	elektronički upis
eu /	26.06.2012	elektronički upis
eu /	01.07.2013	elektronički upis
eu /	01.07.2014	elektronički upis
eu /	30.06.2015	elektronički upis
eu /	28.06.2016	elektronički upis
eu /	28.06.2017	elektronički upis

U Osijeku, 21. kolovoza 2017.

Ovlaštena osoba

OVAJ IZVADAK VJERAN JE IZVORNIKU
BROJ UPISNIKA POD KOJIM JE IZVADAK
IZDAN R3-2929/17-2

TRGOVAČKI SUD U OSIJEKU
22-08-2017
Osijek,



UPRAVA SUDSKOG
REGISTRA
[Signature]



REPUBLIKA HRVATSKA

MINISTARSTVO GRADITELJSTVA
I PROSTORNOGA UREĐENJA

10000 Zagreb, Ulica Republike Austrije 20
Tel: 01/ 3782 444 Fax: 01/ 3772 822

Uprava za prostorno uređenje, pravne poslove i programe Europske unije

Klasa: UP/I-350-02/17-07/22
Urbroj: 531-05-17-4
Zagreb, 30. kolovoza 2017.

Ministarstvo graditeljstva i prostornoga uređenja, povodom zahtjeva ZAVODA ZA PROSTORNO PLANIRANJE d.d. iz Osijeka, Vijenac Paje Kolarića 5a, zastupanog po direktoru Krunoslavu Lipiću, dipl.ing.arh., za izdavanje suglasnosti za obavljanje stručnih poslova prostornog uređenja, na temelju članka 9. Zakona o poslovima i djelatnostima prostornog uređenja i gradnje („Narodne novine“, br. 78/15.), donosi

RJEŠENJE

- I. **ZAVODU ZA PROSTORNO PLANIRANJE d.d. iz Osijeka, Vijenac Paje Kolarića 5a, daje se suglasnost za obavljanje stručnih poslova izrade nacрта prijedloga svih prostornih planova i nacрта izvješća o stanju u prostoru svih razina te obavljanje poslova u vezi s pripremom i donošenjem svih prostornih planova i izvješća o stanju u prostoru svih razina iz članka 2. stavka 1. točke 1. Pravilnika o izdavanju suglasnosti za obavljanje stručnih poslova prostornog uređenja („Narodne novine“ br. 136/15.).**
- II. Pravna osoba iz točke I. izreke ovog rješenja dužna je jednom godišnje u mjesecu u kojem je izdana suglasnost dostaviti Ministarstvu dokumentaciju kojom se dokazuje da nisu prestali postojati uvjeti za obavljanje stručnih poslova prostornog uređenja.
- III. Suglasnost iz točke I. izreke ovoga rješenja ukinuti će se rješenjem ako pravna osoba prestane ispunjavati uvjete propisane za izdavanje suglasnosti, uvjete koji moraju biti ispunjeni prilikom izrade prostornih planova ili ako stručne poslove prostornog uređenja obavlja protivno Zakonu o poslovima i djelatnostima prostornog uređenja i gradnje, propisima donesenim na temelju tog Zakona ili protivno propisima kojima se uređuje područje prostornog uređenja.

Obrazloženje

ZAVOD ZA PROSTORNO PLANIRANJE d.d. iz Osijeka, Vijenac Paje Kolarića 5a, podnio je ovom Ministarstvu zahtjev za izdavanje suglasnosti za obavljanje svih stručnih poslova prostornog uređenja.

Podnositelj zahtjeva je uz zahtjev priložio sve dokaze propisane odredbom članka 4. Pravilnika o izdavanju suglasnosti za obavljanje stručnih poslova prostornog uređenja:

1. fotokopiju rješenja o upisu u sudski registar iz kojeg je vidljivo da je ZAVOD ZA PROSTORNO PLANIRANJE d.d. iz Osijeka, registriran za obavljanje stručnih poslova prostornog uređenja te

2. dokaze da ima zaposlene ovlaštene arhitekta urbaniste :
- Sandra Horvat, dipl.ing.arh., ovlaštena arhitektica urbanistica, br.ovl. A-U 203
- i Vanesa Budač, dipl.ing.arh., ovlaštena arhitektica urbanistica, br.ovl. A-U 180
- Za svaku od navedenih ovlaštenih arhitekta urbanistica priloženo je :
- a) rješenje o upisu u lmenik ovlaštenih arhitekata urbanista i
- b) izvornik potvrde o podacima evidentiranim u matičnoj evidenciji Hrvatskog zavoda za mirovinsko osiguranje ne starije od 30 dana.

Uvidom u navedenu dokumentaciju utvrđeno je da podnositelj zahtjeva ispunjava sve uvjete za izdavanje zatražene suglasnosti.

Slijedom izloženog, a sukladno odredbi članka 96. stavak 1. Zakona o općem upravnom postupku („Narodne novine“, br. 47/09.), riješeno je kao u točki I. izreke ovog rješenja.

Sukladno odredbi članka 10. stavak 2. Zakona o poslovima i djelatnostima prostornog uređenja i gradnje, riješeno je kao u točki II. izreke ovoga rješenja.

Sukladno odredbi članka 10. stavak 1. istog Zakona, riješeno je kao u točki III. izreke ovog rješenja.

Upravna pristojba u državnim biljezima u iznosu od 35,00 kn po Tar.br. 1. i 2. Tarife upravnih pristojbi Uredbe o tarifi upravnih pristojbi („Narodne novine“, broj 8/17) nalijepljena je na zahtjevu i poništena.

UPUTA O PRAVNOM LIJEKU:

Ovo je rješenje izvršno u upravnom postupku i protiv njega se ne može izjaviti žalba, ali se može pokrenuti upravni spor pred Upravnim sudom u Osijeku. Upravni spor pokreće se tužbom koja se podnosi u roku od 30 dana od dana dostave ovog rješenja. Tužba se navedenom Upravnom sudu predaje neposredno u pisanom obliku ili usmeno na zapisnik, ili se šalje poštom, odnosno dostavlja elektronički.



Dostaviti:

1. ZAVOD ZA PROSTORNO PLANIRANJE d.d., 31 000 Osijek, Vijenac Paje Kolarića 5a
n/p Krunoslav Lipić, direktor
2. Evidencija suglasnosti, ovdje
3. Spis, ovdje



REPUBLIKA HRVATSKA
HRVATSKA KOMORA ARHITEKATA

Klasa: UP/I-034-02/16-02/196
Urbroj: 505-04-16-2
Zagreb, 25. travnja 2016.

Hrvatska komora arhitekata odlučujući o zahtjevu KRUNOSLAVA LIPIĆA, dipl.ing.arh., OIB: 57250974529, iz OSIJEKA, IVANA ZAJCA 2 u predmetu upisa u Imenik ovlaštenih arhitekata urbanista na temelju članka 26. Zakona o komori arhitekata i komorama inženjera u graditeljstvu i prostornom uređenju (Narodne novine broj 78/15), i članka 37. Statuta Hrvatske komore arhitekata (Narodne novine broj 140/15), po zahtjevu stranke donosi

RJEŠENJE

1. U **Imenik ovlaštenih arhitekata urbanista** upisuje se **KRUNOSLAV LIPIĆ**, dipl.ing.arh., iz OSIJEKA, IVANA ZAJCA 2, pod rednim brojem **177**, s danom upisa **25.04.2016.** godine.
2. Upisom u **Imenik ovlaštenih arhitekata urbanista KRUNOSLAV LIPIĆ**, dipl.ing.arh., stječe pravo na uporabu strukovnog naziva **ovlašteni arhitekt urbanist** i pravo na obavljanje stručnih poslova temeljem članka 47. Zakona o poslovima i djelatnostima prostornog uređenja i gradnje i članka 48. Statuta Hrvatske komore arhitekata, te pravo na pečat i iskaznicu ovlaštenog arhitekta urbanista.
3. Upisom u Imenik ovlaštenih arhitekata urbanista, KRUNOSLAVU LIPIĆU, dipl.ing.arh., Komora izdaje pečat i iskaznicu ovlaštenog arhitekta urbanista.
4. Upisnina u iznosu od 1.000,00 kn uplaćena je na račun Hrvatske komore arhitekata.
5. Žalba protiv ovog rješenja ne odgađa njegovo izvršenje.

Obrazloženje

KRUNOSLAV LIPIĆ, dipl.ing.arh., iz OSIJEKA, IVANA ZAJCA 2 podnio je ovom javnopravnom tijelu zahtjev za upis u Imenik ovlaštenih arhitekata urbanista Hrvatske komore arhitekata dana 11.04.2016. godine.

Hrvatska komora arhitekata provela je postupak razmatranja dostavljenog potpunog zahtjeva imenovanog sukladno članku 64. st. 2. Zakona o komori arhitekata i komorama inženjera u graditeljstvu i prostornom uređenju i čl. 4. Pravilnika o upisima u imenike, upisnike i evidencije Hrvatske komore arhitekata te je utvrđeno da je KRUNOSLAV LIPIĆ:

- upisan u Imenik ovlaštenih arhitekata – stručni smjer ovlaštenu arhitekt temeljem rješenja Klasa: UP/I-350-07/99-01/756, od 01.09.1999. godine,
- da je položio stručni ispit dana 29.05.1996. godine,
- da je završio odgovarajući studij i stekao akademski naziv diplomirani inženjer arhitekture,
- da je stekao odgovarajuće stručno iskustvo,
- da ima prebivalište na teritoriju Republike Hrvatske,
- da protiv njega nije pokrenuta istraga, odnosno da se ne vodi kazneni postupak zbog kaznenog djela koje se vodi po službenoj dužnosti,
- da je uplatio upisninu sukladno Odluci o visini upisnine i članarine Hrvatske komore arhitekata.

KRUNOSLAV LIPIĆ, dipl.ing.arh., je prema odredbama Zakona o Hrvatskoj komori arhitekata i inženjera u graditeljstvu bio upisan u Imenik ovlaštenih arhitekata – stručni smjer ovlaštenu arhitekt i po toj osnovi obavljao poslove ovlaštenog arhitekta.

Prema odredbi čl. 64. st. 2. Zakona o komori arhitekata i komorama inženjera u graditeljstvu i prostornom uređenju imenovani je temeljem stečenih prava upisan u Imenik ovlaštenih arhitekata urbanista.

Temeljem ovako utvrđenog činjeničnog stanja ispunjeni su uvjeti propisani u čl. 27. Zakona o komori arhitekata i komorama inženjera u graditeljstvu i prostornom uređenju i članku 6. Pravilnika o upisima u imenike, upisnike i evidencije Hrvatske komore arhitekata.

KRUNOSLAV LIPIĆ, dipl.ing.arh. upisom u Imenik ovlaštenih arhitekata urbanista Hrvatske komore arhitekata od dana 25.04.2016. godine stječe pravo na uporabu strukovnog naziva ovlaštenu arhitekt urbanist, pravo na pečat i iskaznicu, te sva prava i obveze sukladno Zakonu o komori arhitekata i komorama inženjera u graditeljstvu i prostornom uređenju, Zakonu o poslovima i djelatnostima prostornog uređenja i gradnje i Statutu Hrvatske komore arhitekata.

Slijedom ovako utvrđenog činjeničnog stanja zahtjevu je valjalo udovoljiti, te primjenom odredbi Zakona o komori arhitekata i komorama inženjera u graditeljstvu i prostornom uređenju, Zakona o poslovima i djelatnostima prostornog uređenja i Statuta Hrvatske komore arhitekata i gradnje riješiti kao u izreci.

Uputa o pravnom lijeku:

Protiv ovog rješenja može se izjaviti žalba Ministarstvu graditeljstva i prostornoga uređenja, u roku od 15 dana od dostave ovog rješenja.

Upravna pristojba po tarifnom broju 1. i 2. Tarife upravnih pristojbi Zakona o upravnim pristojbama (NN br. 8/96, 77/96, 131/97, 68/98, 66/99, 145/99, 30/00, 116/00, 163/03, 17/04, 110/04, 141/04, 150/05, 153/05, 129/06, 117/07, 25/08, 60/08, 20/10, 69/10, 126/11, 112/12, 19/13, 80/13, 40/14, 69/14, 87/14 i 94/14) naplaćena je i poništena na podnesku.

Predsjednica Hrvatske komore arhitekata
Željka Jurković, dipl.ing.arh.

Jurkovic



Dostaviti:

1. KRUNOSLAV LIPIĆ, OSIJEK, IVANA ZAJCA 2
2. U Zbirku isprava Komore